

## **TAJUK PROJEK:**

**PROJEK PENYEDIAAN POINT OF PRESENCE (POP) FASA 2  
HAB INFRASTUKTUR GENTIAN OPTIKBERHAMPIRAN  
DENGAN SEKOLAH, PREMIS KERAJAAN DAN KOMUNITI  
SEKITARNYA OLEHKEMENTERIAN KOMUNIKASI (ZON UTARA  
– PERAK & KEDAH) SERAHAN DOKUMEN LENGKAP BAGI  
PERMOHONAN KELULUSAN IZIN LALU ABA7004 - SEKOLAH  
KEBANGSAAN BEKUI**

# **LAPORAN LAWATAN TAPAK AWALAN**

**KORIDOR  
UTILITI**  
DARUL RIDZUAN

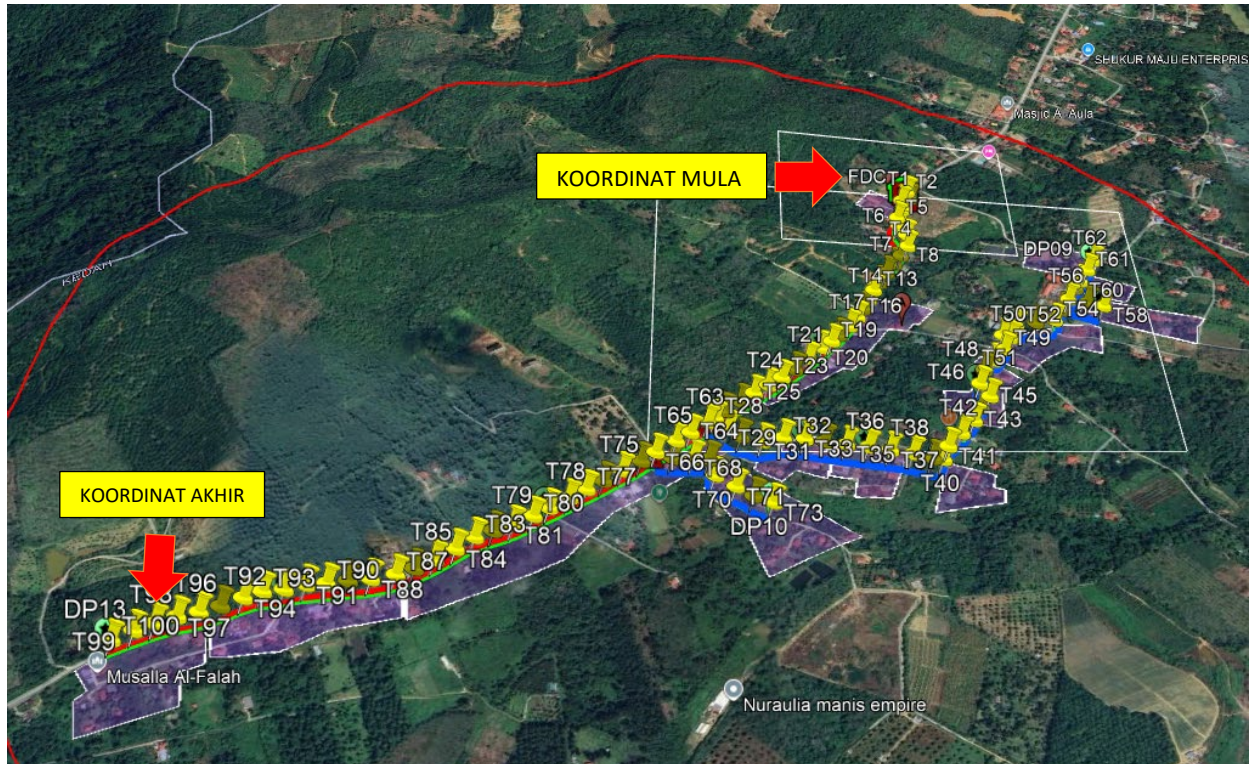


<b>NO. RUJUKAN FAIL:</b>	<b>KUDR/KACP/A/05/25/0595</b>
<b>TARIKH LAWATAN:</b>	<b>03 JULY 2025</b>
<b>DISEDIAKAN OLEH:</b>	<b>AHMAD NUR IZZUL BIN MOHD JAMADI</b>

**LOKASI PROJEK (GOOGLE MAPS)**

Koordinat Mula : 5.687090, 100.988152

Koordinat Akhir : 5.676306, 100.976034





**Jumlah Jarak: 3514METER**

**RINGKASAN LALUAN :-**

No.	Nama Laluan	Pihak Berkuasa	Jarak (m)
1.	JALAN TASEK ( A172)	JKR HULU PERAK	2015
2.	JALAN KAMPUNG BEKUAI	PDT HULU PERAK	1499
3.			
4.			
<b>Jumlah Jarak:</b>			<b>3514 meter</b>

**RINGKASAN LAPORAN:-**

Kaedah Cadangan		Jarak, m	Kedalaman, m	Unit	
Horizontal Directional Drilling (HDD)		23	4	Meter	
Pipe Jacking				Meter	
Open Cut Trenching (Carriage Way)				Meter	
Open Cut Trenching (Grass Verge Way)		10	1.5	Meter	
Penanaman Tiang		3481	1.5	Meter	
<b>Jumlah Jarak :</b>			<b>3514</b>	Meter	
Bilangan Pit/ Manhole			Kuantiti	Unit	
Cadangan Manhole (Telekomunikasi)				Nos	
Cadangan Pit HDD				Nos	
Cadangan Pit Pipe Jacking				Nos	
Penanaman Tiang			100	Nos	
Cadangan Saiz Penggalian (Kawasan Open Cut )		Panjang, m	Lebar, m	Kedalaman, m	Unit, m <sup>3</sup>
Carriage Way Open Cut Trenching					
Grass Verge Way Open Cut Trenching		10	0.6	1.5	Meter
Cadangan Pit HDD					
Cadangan Pit Pipe Jacking					
Cadangan Detail Manhole (Telekomunikasi)		Jenis		Nos	
Manhole					
Kelulusan Majlis Tempatan & Pihak Berkuasa		Pihak Berkuasa	Jarak	Unit, m	
Jabatan Kerja Raya (JKR)		JKR HULU PERAK	2015	Meter	
Pihak Berkuasa Tempatan (PBT)				Meter	
Pejabat Daerah (PD)		PDT HULU PERAK	1499	Meter	
Jabatan Pengairan Dan Saliran (JPS)				Meter	
Lain-Lain / Tanah Persendirian				Meter	
Nota Tambahan:					
Disediakan:		Disemak:			
					
<p>.....</p> <p>Nama: <b>AHMAD NUR IZZUL BIN MOHD JAMADI</b>            Jawatan: Penolong Pegawai Koridor Daerah            Tarikh: 03/7/2025</p>		<p>.....</p> <p>Nama: <b>KAMARUL AZIAN BIN KAMARUZAMAN</b>            Jawatan: Pengurus Operasi            Tarikh: 03/7/2025</p>			

**GAMBAR DI TAPAK PROJEK:-**



**LOKASI DI JALAN SK BEKUI**



**LOKASI DI JALAN JALAN TASEK**



**LOKASI DI JALAN TASEK**



**LOKASI DI JALAN TASEK**



**KORIDOR  
UTILITI**  
DARUL RIDZUAN

03/07/2025, 12:44  
5.6802° N, 100.9836° E  
Jalan Tasek  
33100 Pengkalan Hulu Perak  
Index number:1098

**LOKASI DI JALAN TASEK**



**KORIDOR  
UTILITI**  
DARUL RIDZUAN

03/07/2025, 12:43  
5.6778° N, 100.9802° E  
163, Jalan Tasek  
33100 Pengkalan Hulu Perak  
Index number:1092

**LOKASI DI JALAN TASEK**



**LOKASI DI JALAN TASEK**



**LOKASI DI JALAN TASEK**



**LOKASI DI JALAN TASEK**



**LOKASI DI JALAN SK BEKUI**