

TAJUK PROJEK:

**PEMASANGAN INFRASTRUKTUR TELEKOMUNIKASI DAN KABEL
FIBER OPTIK UNTUK MENYEDIAKAN PERKHIDMATAN
TELEKOMUNIKASI DI TAMAN NANAS, TELUK INTAN, PERAK**

LAPORAN LAWATAN TAPAK AWALAN

**KORIDOR
UTILITI**
DARUL RIDZUAN



NO. RUJUKAN FAIL:	KUDR/TTDC/A/06/25/0653
TARIKH LAWATAN:	4 SEPTEMBER 2025
DISEDIAKAN OLEH:	ASHMAN ARIEF BIN ZAMRI

LOKASI PROJEK (GOOGLE MAPS)

Koordinat Mula: 3.999889,101.045872

Koordinat Akhir: 4.002214,101.044642

Koordinat Akhir: 4.000477,101.046533





Jumlah Jarak: 720 Meter

RINGKASAN LALUAN :-


No.	Nama Laluan	Pihak Berkuasa	Jarak (m)
1.	Jalan Teluk Intan - Changkat Jong (FT058)	JKR Hilir Perak	38 meter
2.	Taman Nanas	MPTI	682 meter
Jumlah Jarak:			720 meter

RINGKASAN LAPORAN:-


Kaedah Cadangan	Jarak, m	Kedalaman, m	Unit	
Horizontal Directional Drilling (HDD)	38	4	Meter	
Pipe Jacking			Meter	
Open Cut Trenching (Carriage Way)			Meter	
Open Cut Trenching (Grass Verge Way)			Meter	
Penanaman Tiang (OH)	648	1.5	Meter	
Micro Trenching (MT)	34	1.5	Meter	
Jumlah Jarak :		743	Meter	
Bilangan Pit/ Manhole		Kuantiti	Unit	
Cadangan Manhole (Telekomunikasi)		1	Nos	
Cadangan Pit HDD			Nos	
Cadangan Pit Pipe Jacking			Nos	
Cadangan Tiang		21	Nos	
Cadangan Saiz Penggalian (Kawasan Open Cut)	Panjang, m	Lebar, m	Kedalaman, m	Unit, m³
Carriage Way Open Cut Trenching				
Grass Verge Way Open Cut Trenching				
Micro Trenching	34	0.045	1.5	2.30
Cadangan Pit HDD				
Cadangan Pit Pipe Jacking				
Cadangan Detail Manhole (Telekomunikasi)	Jenis		Nos	
Manhole			1	
Kelulusan Majlis Tempatan & Pihak Berkuasa	Pihak Berkuasa		Jarak	Unit, m
Jabatan Kerja Raya (JKR)	JKR HILIR PERAK		38	Meter
Pihak Berkuasa Tempatan (PBT)	MPTI		682	Meter
Pejabat Daerah (PD)				Meter
Jabatan Pengairan Dan Saliran (JPS)				Meter
Lain-Lain / Tanah Persendirian				Meter
Nota Tambahan:				

Disediakan:	Disemak:
 <p>.....</p> <p>Nama: Ashman Arief Bin Zamri Jawatan: Pegawai Koridor Daerah Tarikh: 04/09/2025</p>	 <p>.....</p> <p>Nama: En Kamarul Azian bin Kamaruzaman Jawatan: Pengurus Operasi Tarikh: 04/09/2025</p>


GAMBAR DI TAPAK PROJEK:-



Jalan Changkat Jong




Taman Nanas



Taman Nanas



Taman Nanas



OH

4 Sept 2025 10:50:30 am
4.00974926N 101.04597941E
21 Lorong Perwira M1/38
Taman Nanas
Teluk Intan
Perak
Index number: 7

Taman Nanas



OH

4 Sept 2025 10:50:40 am
4.00080468N 101.04601644E
Lorong 1
Teluk Intan
Perak
Index number: 8

Taman Nanas



OH

4 Sept 2025 10:52:28 am
4.00132669N 101.04653189E

21 Lorong Perwira M1/38
Taman Nanas
Teluk Intan
Perak
Index number: 9

Taman Nanas



OH

4 Sept 2025 10:52:44 am
4.00153673N 101.04682431E

1115 Lorong Perwira M1/43
Taman Nanas
Teluk Intan
Perak
Index number: 10

Taman Nanas



OH

4 Sept 2025 10:53:29 am
4.00111478N 101.04722684E
1115 Lorong Perwira M1/43
Taman Nanas
Teluk Intan
Perak
Index number: 11



Taman Nanas



Koordinat Akhir: 4.000477,101.045872

4 Sept 2025 10:53:46 am
4.00054593N 101.04662742E
Lorong Perwira M1/41
Taman Nanas
Teluk Intan
Perak
Index number: 12



Taman Nanas