

TAJUK PROJEK:

MSVT (DTPGS254553) MENUKAR KABEL TALIAN ATAS VOLTAN TINGGI 11KV ABC BERSAIZ 70MMP KEPADA KABEL BAWAH TANAH XLPE 3C 240MMP DARI PE PLKN KE PE SUMPIT BERAS, TAIPING SEPANJANG 4563M.

LAPORAN LAWATAN TAPAK AWALAN

**KORIDOR
UTILITI**
DARUL RIDZUAN

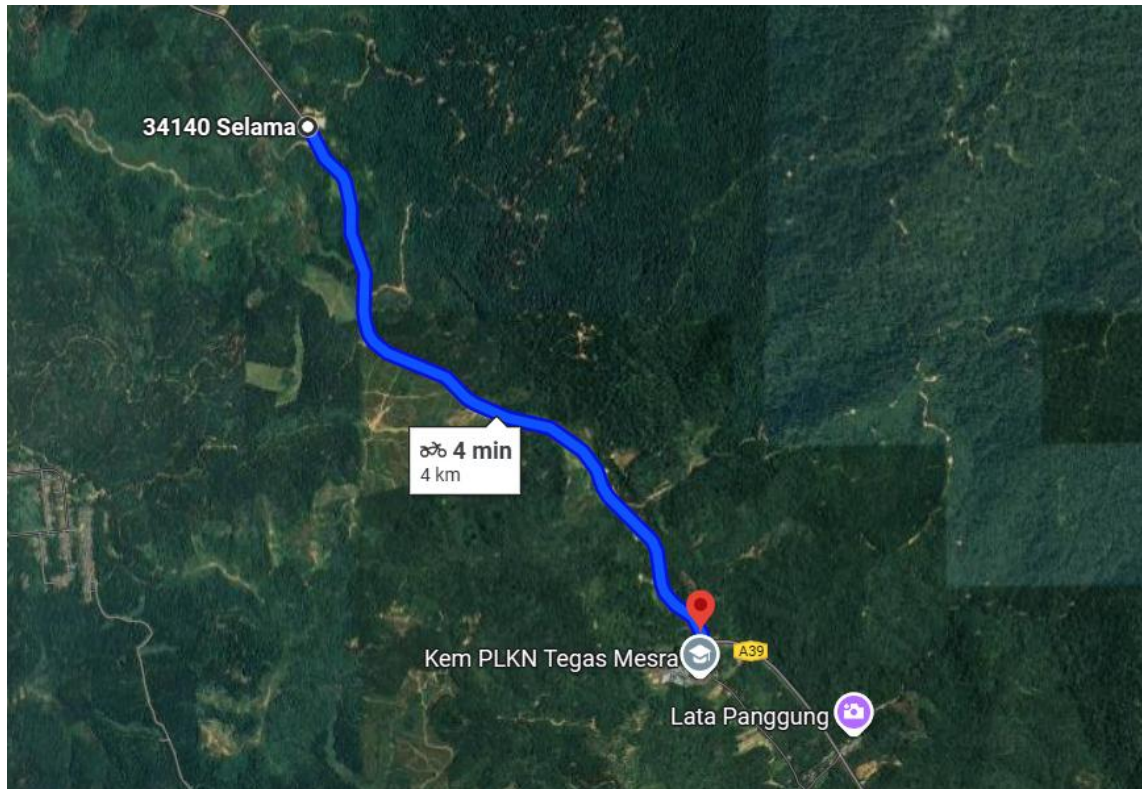


NO. RUJUKAN FAIL:	KUDR/TNBS/A/05/25/0464
TARIKH LAWATAN:	13/5/2025
DISEDIAKAN OLEH:	DANIEL NAUFAL BIN SYAHRIL IZHAM

LOKASI PROJEK (GOOGLE MAPS) :-

Koordinat Mula : 5.185046,100.787597

Koordinat Akhir: 5.158619,100.808099





Jumlah Jarak: 4025 meter

RINGKASAN LALUAN :-

No.	Nama Laluan	Pihak Berkuasa	Jarak (m)
1.	JALAN RANTAU PANJANG – KAMPUNG MASJID (A39)	JKR LMS	4025 m
2.			
Jumlah Jarak:			4025 m

RINGKASAN LAPORAN :-

Kaedah Cadangan	Jarak, m	Kedalaman, m	Unit	
Horizontal Directional Drilling (HDD)	3470	4.0	Meter	
Open Cut Trenching (Carriage Way)	18	1.5	Meter	
Open Cut Trenching (Grass Verge Way)	537	1.5	Meter	
Jumlah Jarak :		4025	Meter	
Bilangan Pit/ Manhole		Kuantiti	Unit	
Cadangan Manhole (Telekomunikasi)			Nos	
Cadangan Pit HDD		68	Nos	
Cadangan Pit Pipe Jacking			Nos	
Cadangan Penanaman Tiang			Nos	
Cadangan Saiz Penggalan (Kawasan Open Cut)	Panjang, m	Lebar, m	Kedalaman, m	Unit, m ³
Carriage Way Open Cut Trenching	18	0.6	1.5	
Grass Verge Way Open Cut Trenching	537	0.6	1.5	
Cadangan Pit HDD				
Cadangan Penanaman Tiang				
Cadangan Detail Manhole (Telekomunikasi)	Jenis		Nos	
Manhole				
Kelulusan Majlis Tempatan & Pihak Berkuasa	Pihak Berkuasa		Jarak	Unit, m
Jabatan Kerja Raya (JKR)	JKR LMS		4025	Meter
Pihak Berkuasa Tempatan (PBT)				Meter
Pejabat Daerah (PD)				Meter
Jabatan Pengairan Dan Saliran (JPS)				Meter
Nota Tambahan: -				

<u>Disediakan:</u>	<u>Disemak:</u>
	
Nama: Daniel Naufal Bin Syahril Izham Jawatan: Penolong Pegawai Koridor Daerah Tarikh: 13/5/2025	Nama: Kamarul Azian Bin Kamaruzaman Jawatan: Pengurus Operasi Tarikh: 13/5/2025

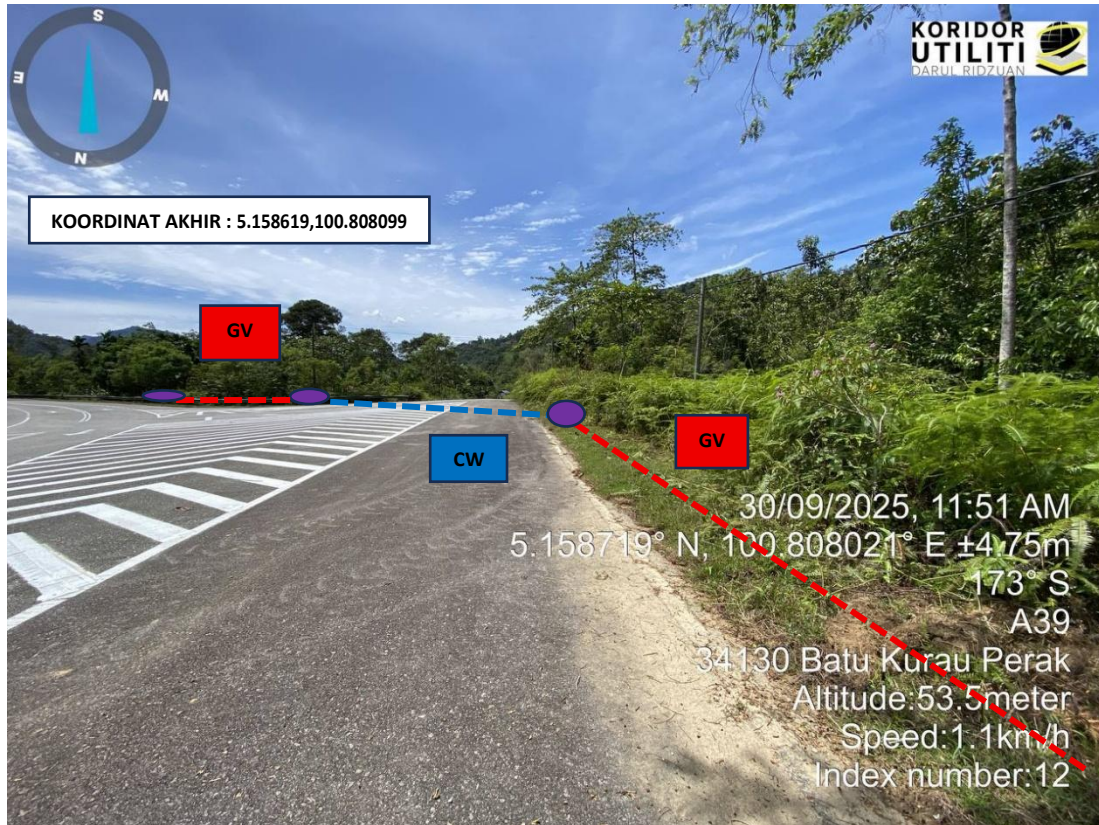
GAMBAR DI TAPAK PROJEK:-



KOORDINAT MULA – CADANGAN KOREKAN JALAN TIDAK BERTURAP, HDD DAN PIT DI JALAN RANTAU PANJANG – KAMPUNG MASJID (A39)



CADANGAN HDD DAN PIT



KOORDINAT AKHIR – CADANGAN KOREKAN JALAN TIDAK BERTURAP, KOREKAN JALAN BERTURAP DAN PIT