

TAJUK PROJEK:

CADANGAN SKIM PERUMAHAN DI ATAS LOT ASAL 12067, 12068, 12033, 12034, 20860 & PT 15105 – PT 15126, MUKIM KAMUNTING, DAERAH LARUT DAN MATANG, PERAK DARUL RIDZUAN [TAMAN KAMUNTING PUTRA] UNTUK TETUAN TAIPING BUKIT JANA DEVELOPMENT SDN. BHD.

LAPORAN LAWATAN TAPAK AWALAN

**KORIDOR
UTILITI**
DARUL RIDZUAN

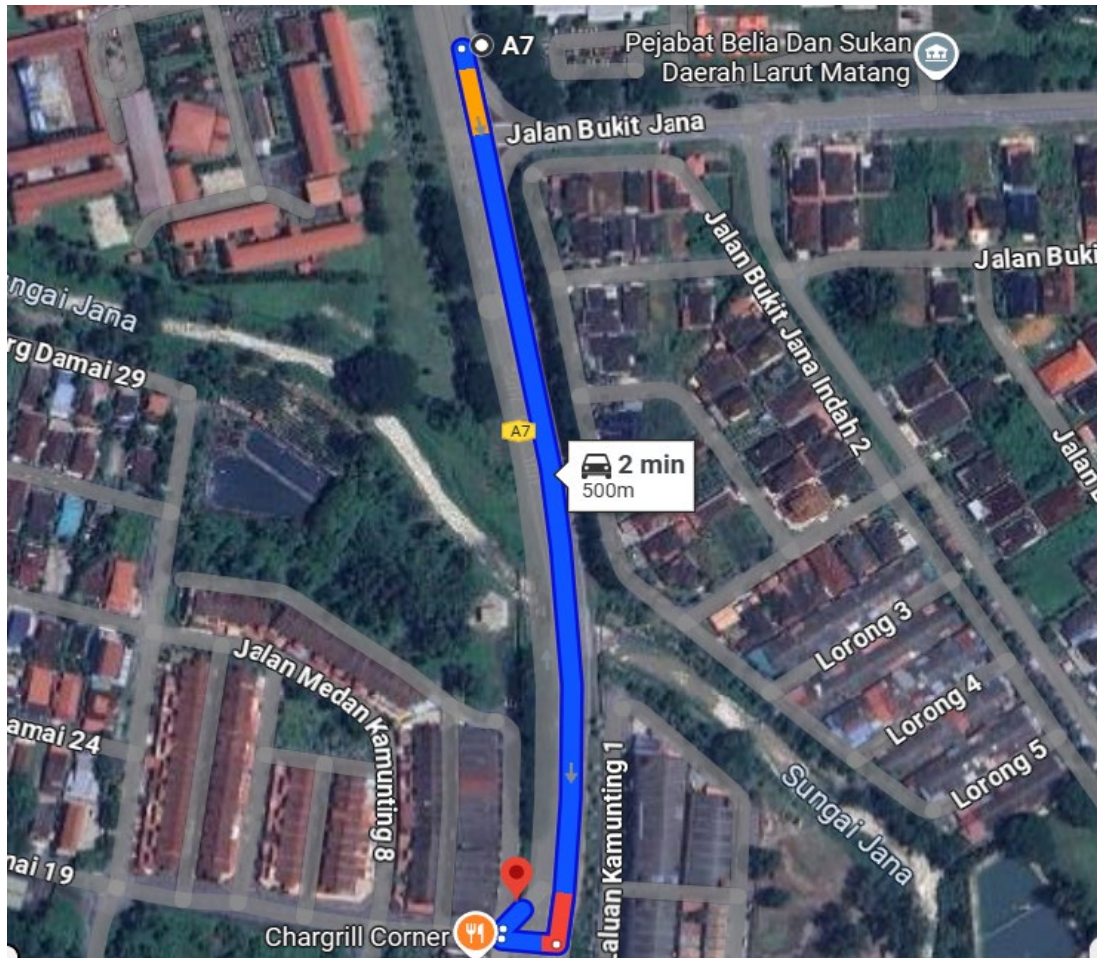


NO. RUJUKAN FAIL:	KUDR/LAP/A/07/25/0737
TARIKH LAWATAN:	11 AUGUST 2025
DISEDIAKAN OLEH:	SYAZWANI BINTI NORHISAM

LOKASI PROJEK (GOOGLE MAPS) :-

Koordinat Mula: 4.892942, 100.733881

Koordinat Akhir: 4.897012, 100.733724





Jumlah Jarak : 493 meter

RINGKASAN LALUAN :-

No.	Nama Laluan	Pihak Berkuasa	Jarak (m)
1.	JALAN BATU KURAU	JKR LMS	493m
2.			
3.			
4.			
Jumlah Jarak:			493 m

RINGKASAN LAPORAN :-

Kaedah Cadangan	Jarak, m	Kedalaman, m	Unit	
Horizontal Directional Drilling (HDD) / Pipe Jacking	29	2.0	Meter	
Open Cut Trenching (Carriage Way)			Meter	
Open Cut Trenching (Grass Verge Way)	464	1.5	Meter	
Poles			Meter	
Jumlah Jarak :		493	Meter	
Bilangan Pit/ Manhole		Kuantiti	Unit	
Cadangan Manhole (Telekomunikasi)			Nos	
Cadangan Pit HDD		2	Nos	
Cadangan Manhole			Nos	
Poles			Nos	
Cadangan Saiz Penggalian (Kawasan Open Cut)	Panjang, m	Lebar, m	Kedalaman, m	Unit, m³
Open Cut Trenching (Grass Verge Way)	464	0.6	1.5	417.6
Cadangan Manhole				
Cadangan Pit HDD	1.0	1.0	1.5	1.5
Cadangan Poles				
Cadangan Detail Manhole	Jenis		Nos	
Manhole				
Kelulusan Majlis Tempatan & Pihak Berkuasa	Pihak Berkuasa		Jarak	Unit, m
Jabatan Kerja Raya (JKR)	JKR LMS		493	Meter
Pihak Berkuasa Tempatan (PBT)				Meter
Pejabat Daerah (PD)				Meter
Jabatan Pengairan Dan Saliran (JPS)				Meter
Lain-Lain / Tanah Persendirian				Meter
Nota Tambahan: -				

<u>Disediakan:</u>	<u>Disemak:</u>
	
Nama: Syazwani Binti Norhisam Jawatan: Pegawai Koridor Daerah Tarikh: 13/8/2025	Nama: Kamarul Azian Kamaruzaman Jawatan: Pengurus Operasi Tarikh: 13/8/2025


GAMBAR DI TAPAK PROJEK :-



PERBINCANGAN LALUAN BERSAMA PIHAK JKR DAN PEMOHON



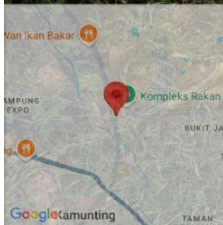
CADANGAN LALUAN OPEN CUT – GV



CADANGAN LALUAN OPEN CUT GV

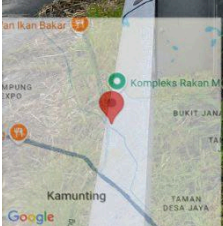


CADANGAN LALUAN PIPE JACKING



11 Aug 2025 11:39:34
4.896667N 100.733943E
1 Jalan Bukit Jana Indah 5
Taman Bukit Jana Indah
Kamunting
Perak
Index number: 1205

LALUAN PIPE JACKING



11 Aug 2025 11:30:13
4.894733N 100.733983E
39 Jalan Bukit Jana Indah 6
Taman Bukit Jana Indah
Kamunting
Perak
Index number: 1199

JPS LMS – SUNGAI RANTIN



11 Aug 2025 11:43:59
4.893218N 100.733910E
69 Jalan Medan Kamunting 3
Medan Kamunting
Kamunting
Perak
Index number: 1208

CADANGAN LALUAN OPEN CUT GV