

**TAJUK PROJEK:**

PROJEK PENYEDIAAN POINT OF PRESENCE (POP) FASA 2 HAB INFRASTUKTUR GENTIAN OPTIK BERHAMPIRAN DENGAN SEKOLAH, PREMIS KERAJAAN DAN KOMUNITI SEKITARNYA OLEH KEMENTERIAN KOMUNIKASI (ZON UTARA – PERAK & KEDAH). SERAHAN DOKUMEN LENGKAP BAGI PERMOHONAN KELULUSAN IZIN LALU ABD0082 – SEKOLAH JENIS KEBANGSAAN (TAMIL) LADANG BIDOR TAHAN

# LAPORAN LAWATAN TAPAK AWALAN

**KORIDOR  
UTILITI**  
DARUL RIDZUAN



<b>NO. RUJUKAN FAIL:</b>	<b>KUDR/KACP/A/04/25/0319</b>
<b>TARIKH LAWATAN:</b>	<b>6 MEI 2025</b>
<b>DISEDIAKAN OLEH:</b>	<b>NURUL NURSUHADA BINTI MOHD ISHAK</b>

**LOKASI PROJEK (GOOGLE MAPS)**

Koordinat Mula: **4.089563, 101.285005**

Koordinat Akhir: **4.099031, 101.288422**





**Jumlah Jarak: 2943 meter**

**RINGKASAN LALUAN :-**

No.	Nama Laluan	Pihak Berkuasa	Jarak (m)
1.	Jalan Sungkai	JKR Batang Padang	519
2.	Taman Mewah Prima	MD Tapah	677
3.	Taman Bidor Mewah	MD Tapah	666
4.	Taman Gemilang	MD Tapah	223
5.	Jalan Bidor Tahan	PDT Batang Padang	858
<b>Jumlah Jarak:</b>			<b>2943</b>


**RINGKASAN LAPORAN:-**

Kaedah Cadangan	Jarak, m	Kedalaman, m	Unit	
Horizontal Directional Drilling (HDD)	513	4.0	Meter	
Pipe Jacking			Meter	
Open Cut Trenching (Carriage Way)			Meter	
Open Cut Trenching (Grass Verge Way)	6	1.5	Meter	
<b>Jumlah Jarak</b>			Meter	
Bilangan Pit/ Manhole		Kuantiti	Unit	
Cadangan Manhole (Telekomunikasi)		3	Nos	
Cadangan Pit HDD			Nos	
Cadangan Pit Pipe Jacking			Nos	
Cadangan Pemasangan Tiang			Nos	
Cadangan Saiz Penggalan (Kawasan Open Cut )	Panjang, m	Lebar, m	Kedalaman, m	Unit, m <sup>3</sup>
Carriage Way Open Cut Trenching				
Grass Verge Way Open Cut Trenching				
Cadangan Pit HDD	1	1	4	4
Cadangan Pit Pipe Jacking				
Lain-lain	Jenis		Nos	
Penanaman Tiang	Konkrit 7.5 m		73	
Kelulusan Majlis Tempatan & Pihak Berkuasa	Pihak Berkuasa		Jarak	Unit, m
Jabatan Kerja Raya (JKR)	JABATAN KERJA RAYA BATANG PADANG		519	Meter
Pihak Berkuasa Tempatan (PBT)	MAJLIS DAERAH TAPAH		1566	Meter
Pejabat Daerah (PD)	PDT BATANG PADANG		858	Meter
Jabatan Pengairan Dan Saliran (JPS)				Meter
Lain-Lain / Tanah Persendirian				Meter
Nota Tambahan:				
1. Cadangan penanaman tiang konkrit 9 meter/ extension pole di kawasan crossing. 2. HDD di jalan milik JKR				
Disediakan:		Disemak:		
 ..... Nama: <b>NURUL NURSUHADA BINTI MOHD ISHAK</b> Jawatan: Penolong Pegawai Koridor Daerah Tarikh: 9 Mei 2025		 ..... Nama: <b>EN KAMARUL AZIAN BIN KAMARUZAMAN</b> Jawatan: Pengurus Operasi Tarikh: 9 Mei 2025		

**GAMBAR DI TAPAK PROJEK :**



KAMPUNG DELIMA



KAMPUNG DELIMA



KAMPUNG DELIMA




KAMPUNG DELIMA



KAMPUNG DELIMA




KAMPUNG DELIMA




KAMPUNG DELIMA




JALAN SUNGKAI (1)



JALAN SUNGKAI (1)



TAMAN MEWAH PRIMA



TAMAN MEWAH PRIMA



TAMAN MEWAH PRIMA



TAMAN MEWAH PRIMA



TAMAN BIDOR MEWAH



TAMAN BIDOR MEWAH