

TAJUK PROJEK:

**MSVT PENUKARAN KABEL 150MMP ABC KEPADA
KVT 240MMP ANTARA FIRST LEG 1K5 PMU HUTAN
MELINTANG KE PE TAMAN HARMONI & MSVT
PENUKARAN KABEL 150MMP ABC KEPADA KVT
240MMP ANTARA FIRST LEG 8K5 PMU HUTAN
MELINTANG KE PE TAMAN JULAIHA**

**LAPORAN LAWATAN TAPAK
AWALAN**

**KORIDOR
UTILITI**
DARUL RIDZUAN

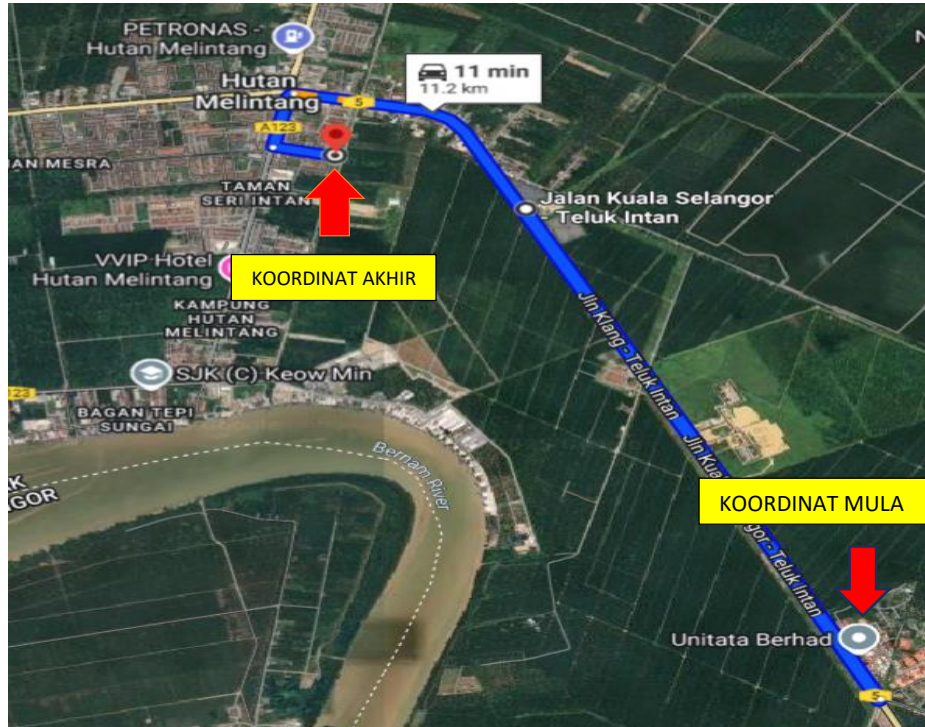


NO. RUJUKAN FAIL:	KUDR/TNBS/A/01/25/0115
TARIKH LAWATAN:	5 MAC 2025
DISEDIAKAN OLEH:	AHMAD NUR IZZUL BIN MOHD JAMADI

LOKASI PROJEK (GOOGLE MAPS)

Koordinat Mula : **3.887332,100.949356**

Koordinat Akhir : **3.891098,100.940004**




Jumlah Jarak: 1917 METER


RINGKASAN LALUAN :-

No.	Nama Laluan	Pihak Berkuasa	Jarak (m)
1.	HUTAN MELINTANG	JKR BAGAN DATUK	1400
2.	TAMAN HARMONI	MPTI	70
3.	JALAN REC	PDT BAGAN DATUK	420
4.	JALAN HUTAN MELINTANG	JPS HILIR PERAK	27
5.			
Jumlah Jarak:			1917meter


RINGKASAN LAPORAN:-

Kaedah Cadangan	Jarak, m	Kedalaman, m	Unit
Horizontal Directional Drilling (HDD)	1432	3	Meter
Pipe Jacking			Meter
Open Cut Trenching (Carriage Way)	57	1.2	Meter
Open Cut Trenching (Grass Verge Way)	428	1.2	Meter
Jumlah Jarak :1917			Meter
Bilangan Pit/ Manhole			Kuantiti
Cadangan Manhole (Telekomunikasi)			Nos
Cadangan Pit HDD			Nos
Cadangan Pit Pipe Jacking			Nos
Cadangan Saiz Penggalan (Kawasan Open Cut)	Panjang, m	Lebar, m	Kedalaman, m
Carriage Way Open Cut Trenching	57	0.3	1.2
Grass Verge Way Open Cut Trenching	428	0.3	1.2
Cadangan Pit HDD	3		3
Cadangan Pit Pipe Jacking			
Cadangan Detail Manhole (Telekomunikasi)	Jenis		Nos
Manhole			
Kelulusan Majlis Tempatan & Pihak Berkuasa	Pihak Berkuasa	Jarak	Unit, m
Jabatan Kerja Raya (JKR)	JKR HILIR PERAK	1393	Meter
Pihak Berkuasa Tempatan (PBT)	MPTI	57	Meter
Pejabat Daerah (PD)	PDT BAGAN DATUK	420	Meter
Jabatan Pengairan Dan Saliran (JPS)	JPS BAGAN DATUK	47	Meter
Lain-Lain / Tanah Persendirian		85	Meter
Nota Tambahan:			
Disediakan:		Disemak:	
<p>..... Nama: AHMAD NUR IZZUL BIN MOHD JAMADI Jawatan: Penolong Pegawai Koridor Daerah Tarikh: 5/3/2025</p>		<p style="text-align: center;"></p> <p>..... Nama: KAMARUL AZIAN BIN KAMARUZAMAN Jawatan: Pengurus Operasi Tarikh: 5/3/2025</p>	

GAMBAR DI TAPAK PROJEK:-



LOKASI DI JALAN PELAWAN




LOKASI DI JALAN KUALA SELNGOR-TELUK INTAN



LOKASI DI JALAN KUALA SELANGOR-TELUK INTAN



LOKASI DI JALAN KUALA SELANGOR-TELUK INTAN



LOKASI DI JALAN KUALA SELANGOR-TELUK INTAN



LOKASI DI JALAN TAMAN HARMONI



LOKASI DI JALAN TAMAN HARMONI




LOKASI DI JALAN KUALA SELANGOR-TELUK INTAN



LOKASI DI JALAN KUALA SELANGOR-TELUK INTAN



LOKASI DI JALAN KUALA SELANGOR-TELUK INTAN



LOKASI DI JALAN KUALA SELANGOR-TELUK INTAN



LOKASI DI JALAN KUALA SELANGOR-TELUK INTAN



LOKASI DI JALAN HUTAN MELINTANG



LOKASI DI JALAN HUTAN MELINTANG



LOKASI DI JALAN SRI MELINTANG



LOKASI DI JALAN TAMAN JULAIHA



Koordinat akhir : 3.891098,100.940004

6 Mar 2025 at 15:41:40
113° SE
121, Jalan Sri Melintang
36400 Hutan Melintang Perak
Malaysia
Altitude: 5.8 meter
Speed: 3.7 km/h
Index number: 45

LOKASI DI TAMAN JULAIHA



6 Mar 2025 at 15:43:30
207° SW
121, Jalan Sri Melintang
36400 Hutan Melintang Perak
Malaysia
Altitude: 5.7 meter
Speed: 0.4 km/h
Index number: 53

LOKASI DI TAMAN JULAIHA

