

**TAJUK PROJEK:**

PROJEK PENYEDIAAN POINT OF PRESENCE (POP) FASA 2 HAB INFRASTUKTUR GENTIAN OPTIK BERHAMPIRAN DENGAN SEKOLAH, PREMIS KERAJAAN DAN KOMUNITI SEKITARNYA OLEH KEMENTERIAN KOMUNIKASI (ZON UTARA – PERAK & KEDAH) SERAHAN DOKUMEN LENGKAP BAGI PERMOHONAN KELULUSAN IZIN LALU ABA4045 – SEKOLAH KEBANGSAAN SEROLI

# LAPORAN LAWATAN TAPAK AWALAN

**KORIDOR  
UTILITI**  
DARUL RIDZUAN

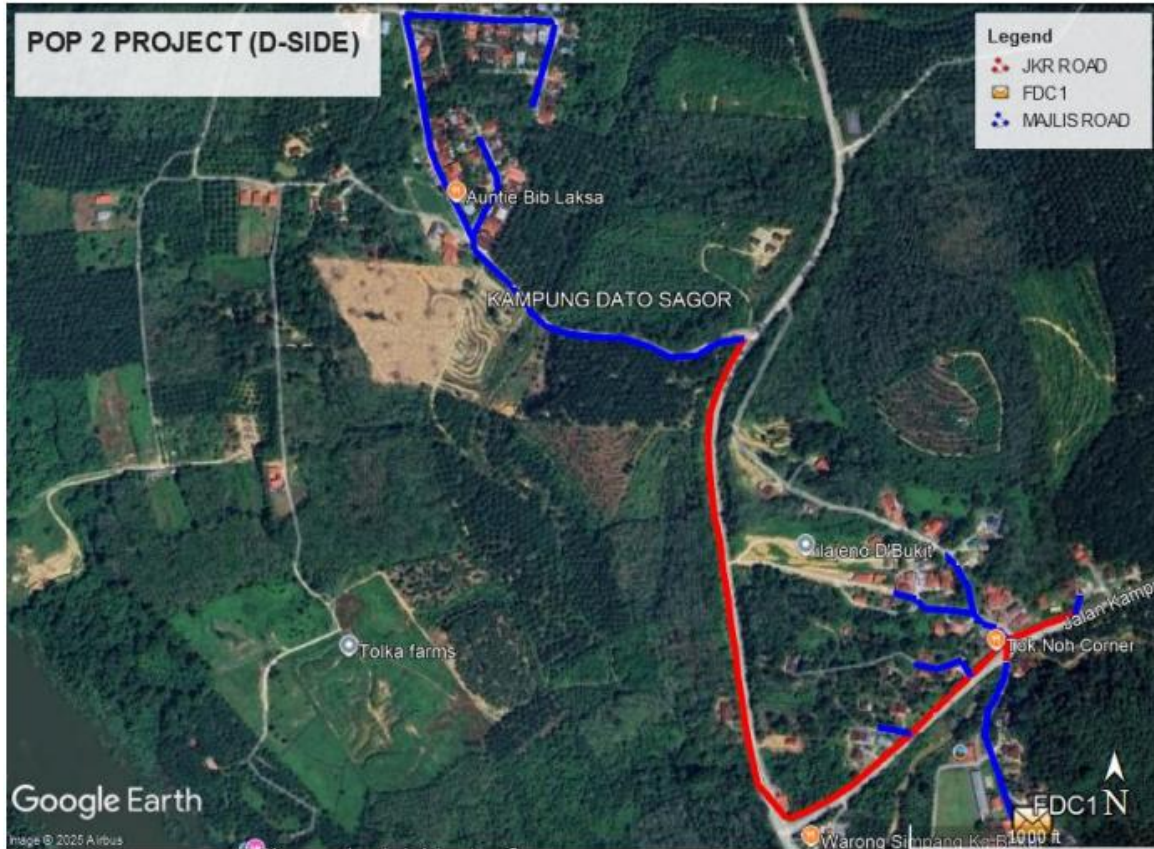


<b>NO. RUJUKAN FAIL:</b>	<b>KUDR/KACP/A/05/25/0567</b>
<b>TARIKH LAWATAN:</b>	<b>9/7/2025</b>
<b>DISEDIAKAN OLEH:</b>	<b>DANIEL NAUFAL BIN SYAHRIL IZHAM</b>

**LOKASI PROJEK (GOOGLE MAPS) :-**

Koordinat Mula: 4.910877,100.994429

Koordinat Akhir: 4.919378,100.988665





**Jumlah Jarak: 2964 meter**

**RINGKASAN LALUAN :-**

No.	Nama Laluan	Pihak Berkuasa	Jarak (m)
1.	JALAN KAMPUNG PULAU KEMIRI KAMPUNG RAJA INTAN SURAYA (A23)	JKR KUALA KANGSAR	1116
2.	JALAN LAMA KAMPUNG BEKUT	PDTK SUNGAI SIPUT	1848
3.			
4.			
5.			
6.			
<b>Jumlah Jarak:</b>			<b>2964 m</b>

**RINGKASAN LAPORAN :-**

<b>Kaedah Cadangan</b>	<b>Jarak, m</b>	<b>Kedalaman, m</b>	<b>Unit</b>	
Horizontal Directional Drilling (HDD)	122	4.0	Meter	
Open Cut Trenching (Grass Verge Way)	12	1.5	Meter	
Cable-Pulling			Meter	
Poles	2830	1.5	Meter	
<b>Jumlah Jarak :</b>		2964	Meter	
<b>Bilangan Pit/ Manhole</b>		<b>Kuantiti</b>	<b>Unit</b>	
Cadangan Manhole (Telekomunikasi)		4	Nos	
Cadangan Pit HDD			Nos	
Cadangan Pit Pipe Jacking			Nos	
Cadangan Tiang		94	Nos	
<b>Cadangan Saiz Penggalian (Kawasan Open Cut)</b>	<b>Panjang, m</b>	<b>Lebar, m</b>	<b>Kedalaman, m</b>	<b>Unit, m<sup>3</sup></b>
Carriage Way Open Cut Trenching				
Grass Verge Way Open Cut Trenching	12	0.6	1.5	
Cadangan Pit HDD				
Cadangan Penanaman Tiang	2830	0.6	1.5	
<b>Cadangan Detail Manhole (Telekomunikasi)</b>	<b>Jenis</b>		<b>Nos</b>	
Manhole				
<b>Kelulusan Majlis Tempatan &amp; Pihak Berkuasa</b>	<b>Pihak Berkuasa</b>		<b>Jarak</b>	<b>Unit, m</b>
Jabatan Kerja Raya (JKR)	JKR KUALA KANGSAR		1116	Meter
Pihak Berkuasa Tempatan (PBT)				Meter
Pejabat Daerah (PD)	PDTK SUNGAI SIPUT		1848	Meter
Jabatan Pengairan Dan Saliran (JPS)				Meter
<b>Nota Tambahan: -</b>				

<b><u>Disediakan:</u></b>	<b><u>Disemak:</u></b>
	
Nama: <b>Daniel Naufal Bin Syahril Izham</b> Jawatan: <b>Penolong Pegawai Koridor Daerah</b> Tarikh: <b>9/7/2025</b>	Nama: <b>Kamarul Azian Bin Kamaruzaman</b> Jawatan: <b>Pengurus Operasi</b> Tarikh: <b>9/7/2025</b>

**GAMBAR DI TAPAK PROJEK:-**



**CADANGAN PENANAMAN TIANG DI HADAPAN SEKOLAH (PDT)**



**CADANGAN HDD DI JALAN PDT DAN JKR**



**CADANGAN PENANAMAN TIANG DI KAMPUNG BEKUT**



**CADANGAN PENANAMAN TIANG DI JALAN PDT**




**CADANGAN PENANAMAN TIANG DI JALAN PDT**



**CADANGAN HDD MERENTANGI JALAN JKR**



**CADANGAN PENANAMAN TIANG DI JALAN JKR**



**CADANGAN PENANAMAN TIANG DI JALAN KG DATO SAGOR (PDT)**