

**TAJUK PROJEK:**

PERMOHONAN KEBENARAN IZIN LALU DAN PERMIT KERJA – KERJA PEMASANGAN KABEL ELEKTRIK 132KV BAGI PERHUBUNGAN LOJI KUASA PHOTOVOLTAIK (PV) SOLAR DI ATAS PEMBANGUNAN LOT 18061, MUKIM KAMPUNG GAJAH, DAERAH PERAK TENGAH, PERAK DARUL RIDZUAN UNTUK TETUAN GAJAHSURIA POWER SDN. BHD.

# LAPORAN LAWATAN TAPAK AWALAN

**KORIDOR  
UTILITI**  
DARUL RIDZUAN

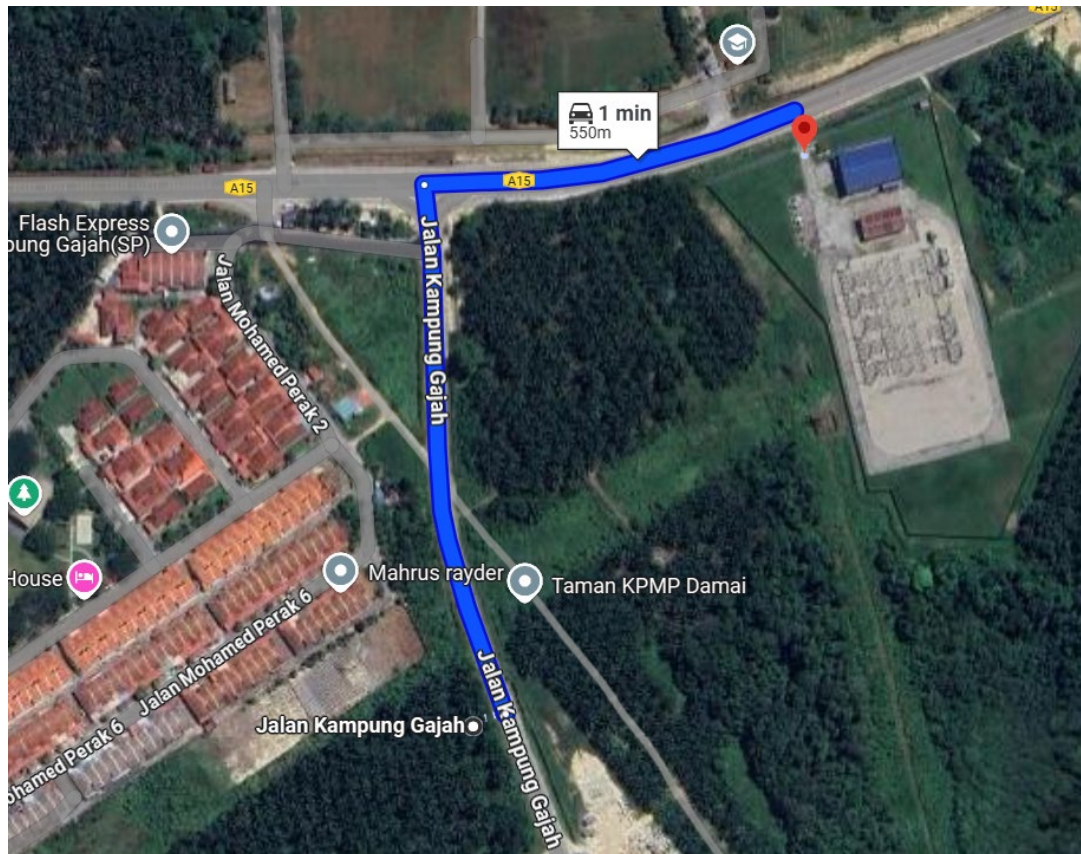


<b>NO. RUJUKAN FAIL:</b>	<b>KUDR/UNK/A/05/25/0381</b>
<b>TARIKH LAWATAN:</b>	<b>16 MEI 2025</b>
<b>DISEDIAKAN OLEH:</b>	<b>MUHAMMAD HABIL BIN MUHAMMAD RAZALI</b>

**LOKASI PROJEK (GOOGLE MAPS) :-**

Koordinat Mula: **4.194576, 100.960519**

Koordinat Akhir: **4.191587, 100.958795**



**Jumlah Jarak: 534 meter**

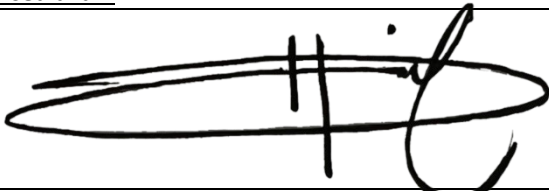

**(jarak berdasarkan PIL)**

**RINGKASAN LALUAN :-**

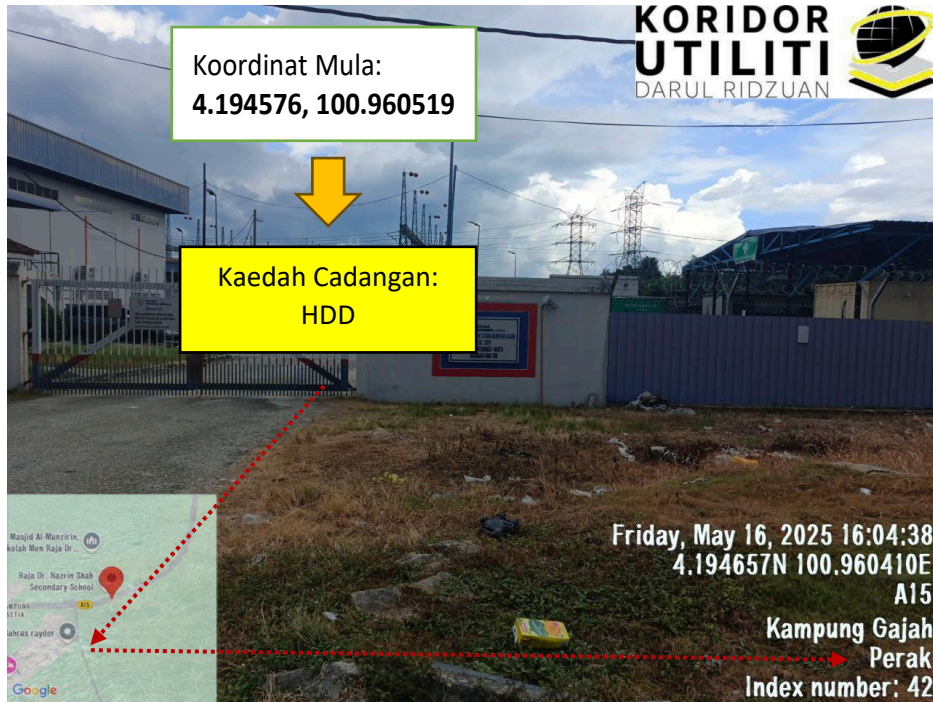
No.	Nama Laluan	Pihak Berkuasa	Jarak (m)
1.	Jalan Tanjung Tualang (A15)	JKR	220 m
2.	Jalan Kampung Gajah	JKR	314 m
3.			
4.			
5.			
6.			
<b>Jumlah Jarak:</b>			<b>534 m</b>

**RINGKASAN LAPORAN:-**

<b>Kaedah Cadangan</b>	<b>Jarak, m</b>	<b>Kedalaman, m</b>	<b>Unit</b>		
Horizontal Directional Drilling (HDD)	534	4	Meter		
Pipe Jacking			Meter		
Open Cut Trenching (Carriage Way)			Meter		
Open Cut Trenching (Grass Verge Way)			Meter		
<b>Jumlah Jarak :</b>		534	Meter		
<b>Bilangan Pit/ Manhole</b>		<b>Kuantiti</b>	<b>Unit</b>		
Cadangan Manhole (Telekomunikasi)			Nos		
Cadangan Pit HDD		4	Nos		
Cadangan Pit Pipe Jacking			Nos		
<b>Cadangan Saiz Penggalian (Kawasan Open Cut )</b>		<b>Panjang, m</b>	<b>Lebar, m</b>	<b>Kedalaman, m</b>	<b>Unit, m<sup>3</sup></b>
Carriage Way Open Cut Trenching					
Grass Verge Way Open Cut Trenching					
Cadangan Pit HDD		1.2	1.2	4.0	5.76
Cadangan Pit Pipe Jacking					
<b>Cadangan Detail Manhole (Telekomunikasi)</b>		<b>Jenis</b>		<b>Nos</b>	
Manhole					
<b>Kelulusan Majlis Tempatan &amp; Pihak Berkuasa</b>		<b>Pihak Berkuasa</b>		<b>Jarak</b>	<b>Unit, m</b>
Jabatan Kerja Raya (JKR)		JKR PERAK TENGAH		534	Meter
Pihak Berkuasa Tempatan (PBT)					Meter
Pejabat Daerah (PD)					Meter
Jabatan Pengairan Dan Saliran (JPS)					Meter
Lain-Lain / Tanah Persendirian					Meter
<b>Nota Tambahan: -</b>					

<b><u>Disediakan:</u></b>	<b><u>Disemak:</u></b>
	
Nama: <b>Muhammad Habil Bin Muhammad Razali</b> Jawatan: <b>Pegawai Koridor Daerah</b> Tarikh: <b>16/05/2025</b>	Nama: <b>Kamarul Aziah Bin Kamaruzaman</b> Jawatan: <b>Pengurus Operasi</b> Tarikh: <b>16/05/2025</b>

**GAMBAR DI TAPAK PROJEK :-**



**LOKASI: Jalan Tanjung Tualang (A15)**



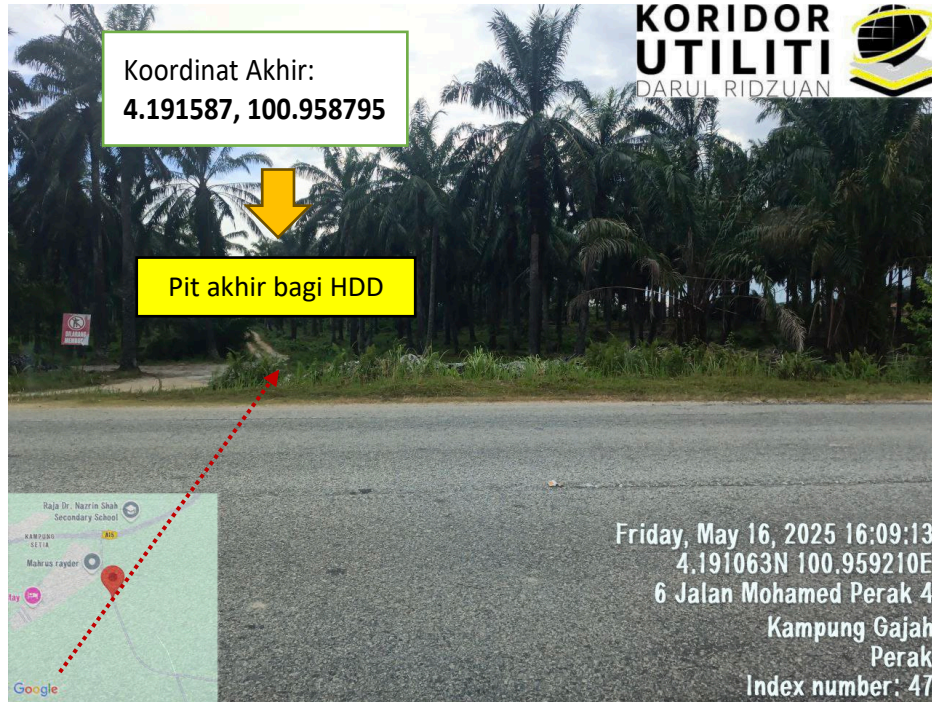
**LOKASI: Jalan Tanjung Tualang (A15)**



**LOKASI: Jalan Kampung Gajah**



**LOKASI: Jalan Kampung Gajah**



**LOKASI: Jalan Kampung Gajah**