

**TAJUK PROJEK:**

PERMOHONAN KELULUSAN IZIN LALU BAGI KERJA PENGOREKAN JALAN DI JALAN CHEMOR KE TG. RAMBUTAN BAGI CADANGAN SKIM PERUMAHAN, SELUAS 73.50 EKAR (29.7443 HEKTAR) DI ATAS LOT 12950 (GRN 26746), LOT 12961 (GRN 26853), LOT 512911 (GRN 181788), LOT 512916 (GRN 164830), LOT 512967 (GRN 164204), LOT 512968 (GRN 164206) DAN LOT 512969 (GRN 164209), MUKIM HULU KINTA, DAERAH KINTA, IPOH, PERAK DARUL RIDZUAN UNTUK TETUAN SCIENTEX QUATARI SDN. BHD.

# LAPORAN LAWATAN TAPAK AWALAN

**KORIDOR  
UTILITI**  
DARUL RIDZUAN



<b>NO. RUJUKAN FAIL:</b>	<b>KUDR/TNBB/A/02/25/0125</b>
<b>TARIKH LAWATAN:</b>	<b>21 FEBRUARI 2025</b>
<b>DISEDIAKAN OLEH:</b>	<b>MUHAMMAD HARRITH BIN MUHTAR</b>

**LOKASI PROJEK (GOOGLE MAPS) :-**

**LOKASI A**

Koordinat Mula : **4.68968, 101.139015**

Koordinat Akhir : **4.689269, 101.139864**



**LOKASI B**

Koordinat Mula: **4.682954, 101.137955**

Koordinat Akhir: **4.684968, 101.13624**





**Jumlah Jarak: 1,008 meter**

**RINGKASAN LALUAN :-**

No.	Nama Laluan	Pihak Berkuasa	Jarak (m)
1.	KLEBANG IMPIAN 3	MBI	1,008
2.	KLEBANG IMPIAN 9		
3.	JALAN CHEMOR – TG RAMBUTAN		
<b>Jumlah Jarak:</b>			<b>1,008 m</b>

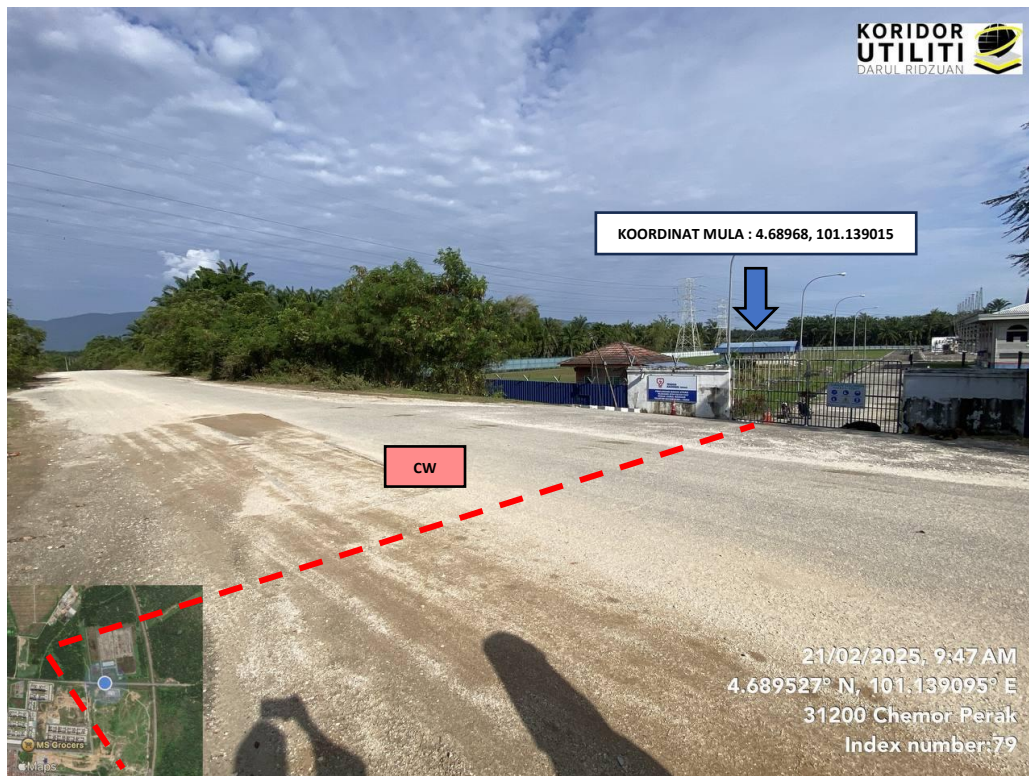
**RINGKASAN LAPORAN :-**

Kaedah Cadangan	Jarak, m	Kedalaman, m	Unit	
Horizontal Directional Drilling (HDD)			Meter	
Pipe Jacking			Meter	
Open Cut Trenching (Carriage Way)	1,008	1.5	Meter	
Open Cut Trenching (Grass Verge Way)			Meter	
<b>Jumlah Jarak :</b>		1,008	Meter	
Bilangan Pit/ Manhole		Kuantiti	Unit	
Cadangan Manhole (Telekomunikasi)			Nos	
Cadangan Pit HDD			Nos	
Cadangan Pit Pipe Jacking			Nos	
Cadangan Saiz Penggalian (Kawasan Open Cut)	Panjang, m	Lebar, m	Kedalaman, m	Unit, m <sup>3</sup>
Carriage Way Open Cut Trenching	1,008	0.6	1.5	907.2
Grass Verge Way Open Cut Trenching				
Cadangan Pit HDD				
Cadangan Pit Pipe Jacking				
Cadangan Detail Manhole (Telekomunikasi)	Jenis		Nos	
Manhole				
Kelulusan Majlis Tempatan & Pihak Berkuasa	Pihak Berkuasa	Jarak	Unit, m	
Jabatan Kerja Raya (JKR)			Meter	
Pihak Berkuasa Tempatan (PBT)	Majlis Bandaraya Ipoh	1,008	Meter	
Pejabat Daerah (PD)			Meter	
Jabatan Pengairan Dan Saliran (JPS)			Meter	
Lain-Lain / Tanah Persendirian			Meter	
Nota Tambahan: -				
1. Kerja-kerja pengorekan melibatkan jarak sepanjang 1008-meter menggunakan kaedah <i>Open Cut Trenching (Carriage Way)</i> adalah TIADA HALANGAN.				

<b>Disediakan:</b>	<b>Disemak:</b>
	
Nama: <b>Muhamad Harrith Bin Muhtar</b> Jawatan: <b>Penolong Pegawai Koridor Daerah</b> Tarikh: <b>21/02/2025</b>	Nama: <b>Kamarul Azian Kamaruzaman</b> Jawatan: <b>Pengurus Operasi</b> Tarikh: <b>21/02/2025</b>

**GAMBAR DI TAPAK PROJEK :-**


**LOKASI A**



**KOORDINAT MULA (LOKASI A) KOREKAN TERBUKA DI JALAN CHEMOR - TG. RAMBUTAN**



**JAJARAN KOREKAN TERBUKA DI JALAN CHEMOR – TG RAMBUTAN**



**KOORDINAT AKHIR KOREKAN (LOKASI A) DI JALAN CHEMOR – TG RAMBUTAN**

**LOKASI B**



**KOORDINAT MULA (LOKASI B) KOREKAN TERBUKA DI KLEBANG IMPIAN 3**



**JAJARAN KOREKAN TERBUKA DI KLEBANG IMPIAN 3**



**JAJARAN KOREKAN TERBUKA DI KLEBANG IMPIAN 3**



**JAJARAN KOREKAN TERBUKA DI KLEBANG IMPIAN 3**



**JAJARAN KOREKAN TERBUKA DI KLEBANG IMPIAN 3**



**JAJARAN KOREKAN TERBUKA DI KLEBANG IMPIAN 3**



**JAJARAN KOREKAN TERBUKA DI KLEBANG IMPIAN 3**



**JAJARAN KOREKAN TERBUKA DI KLEBANG IMPIAN 3**



**JAJARAN KOREKAN TERBUKA DI KLEBANG IMPIAN 3**



**KOORDINAT AKHIR KOREKAN (LOKASI B) DI KLEBANG IMPIAN 3**