

TAJUK PROJEK:

PROJEK PENYEDIAAN POINT OF PRESENCE (POP) FASA 2 HAB INFRASTUKTUR GENTIAN OPTIK BERHAMPIRAN DENGAN SEKOLAH, PREMIS KERAJAAN DAN KOMUNITI SEKITARNYA OLEH KEMENTERIAN KOMUNIKASI (ZON UTARA – PERAK & KEDAH) SERAHAN DOKUMEN LENGKAP BAGI PERMOHONAN KELULUSAN IZIN LALU AFT6005–SABK SYUBBANIAH

LAPORAN LAWATAN TAPAK AWALAN

**KORIDOR
UTILITI**
DARUL RIDZUAN

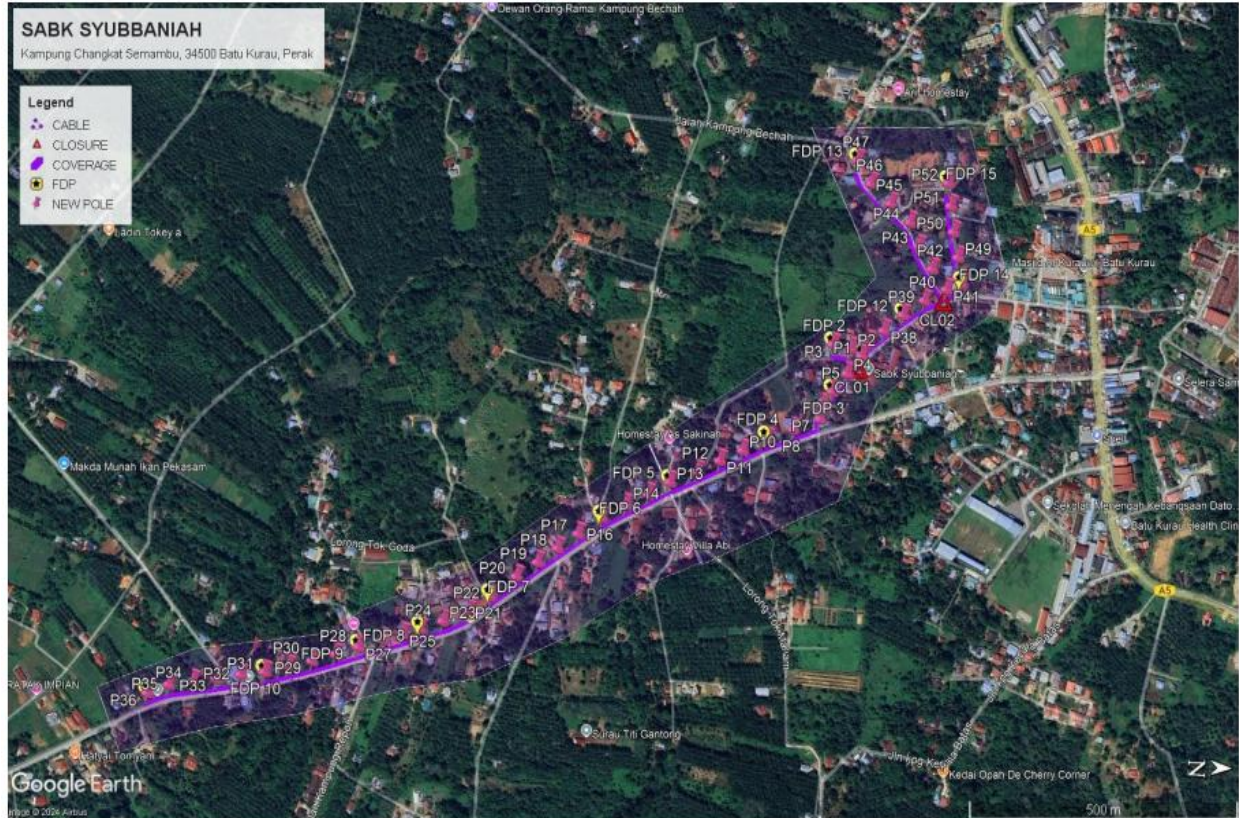


NO. RUJUKAN FAIL:	KUDR/KACP/A/05/25/0550
TARIKH LAWATAN:	24/4/2025
DISEDIAKAN OLEH:	DANIEL NAUFAL BIN SYAHRIL IZHAM

LOKASI PROJEK (GOOGLE MAPS) :-

Koordinat Mula: 4.971725,100.799592

Koordinat Akhir: 4.959841,100.80549





Jumlah Jarak: 1724 meter

RINGKASAN LALUAN :-

No.	Nama Laluan	Pihak Berkuasa	Jarak (m)
1.	JALAN BATU KURAU – ANAK KURAU	JKR LMS	1724
2.	SUNGAI PULAU	JPS LMS	15
3.			
4.			
5.			
6.			
Jumlah Jarak:			1724 m

RINGKASAN LAPORAN :-

Kaedah Cadangan	Jarak, m	Kedalaman, m	Unit	
Horizontal Directional Drilling (HDD)	69	4.0	Meter	
Pipe Jacking			Meter	
Open Cut Trenching (Carriage Way)			Meter	
Open Cut Trenching (Grass Verge Way)	6	1.5	Meter	
Cable-Pulling			Meter	
Poles	1649	1.5	Meter	
Jumlah Jarak :		1724	Meter	
Bilangan Pit/ Manhole		Kuantiti	Unit	
Cadangan Manhole (Telekomunikasi)			Nos	
Cadangan Pit HDD			Nos	
Cadangan Pit Pipe Jacking			Nos	
Cadangan Penanaman Tiang		40	Nos	
Cadangan Saiz Penggalian (Kawasan Open Cut)	Panjang, m	Lebar, m	Kedalaman, m	Unit, m ³
Carriage Way Open Cut Trenching				
Grass Verge Way Open Cut Trenching	6	0.6	1.5	
Cadangan Pit HDD				
Cadangan Penanaman Tiang	1649	0.6	1.5	
Cadangan Detail Manhole (Telekomunikasi)	Jenis		Nos	
Manhole				
Kelulusan Majlis Tempatan & Pihak Berkuasa	Pihak Berkuasa		Jarak	Unit, m
Jabatan Kerja Raya (JKR)	JKR LMS		1724	Meter
Pihak Berkuasa Tempatan (PBT)				Meter
Pejabat Daerah (PD)				Meter
Jabatan Pengairan Dan Saliran (JPS)	JPS LMS		15	Meter
Nota Tambahan: -				

Disediakan:	Disemak:
	
Nama: Daniel Naufal Bin Syahril Izham Jawatan: Penolong Pegawai Koridor Daerah Tarikh: 24/4/2025	Nama: Kamarul Azian Bin Kamaruzaman Jawatan: Pengurus Operasi Tarikh: 24/4/2025


GAMBAR DI TAPAK PROJEK:-



KOORDINAT MULA – CADANGAN PENANAMAN TIANG DI HADAPAN SEKOLAH (JALAN JKR)



CADANGAN PENANAMAN TIANG MENGIKUT JAJARAN TIANG TNB



CADANGAN HDD DI JALAN JKR



CADANGAN PENANAMAN TIANG MENGIKUT JAJARAN TIANG TNB



CADANGAN PENANAMAN TIANG DI KAWASAN JAMBATAN PULAU (JPS)



CADANGAN PENANAMAN TIANG MENGIKUT JAJARAN TIANG TNB