

TAJUK PROJEK:

PERMOHONAN BAGI MENDAPATKAN KEBENARAN MENJALANKAN KERJA PENUBUHAN PPU LAHAT MINES RESORT 33/11KV, IPOH, PERAK DARUL RIDZUAN

LAPORAN LAWATAN TAPAK AWALAN

**KORIDOR
UTILITI**
DARUL RIDZUAN



NO. RUJUKAN FAIL:	KUDR/TNBS/A/01/25/0088
TARIKH LAWATAN:	26 FEBRUARI 2025
DISEDIAKAN OLEH:	NOOR FARAHIN BINTI MOHAMAD FAUZI

LOKASI PROJEK (GOOGLE MAPS) :-

Koordinat Mula: **4.579245, 101.039305**

Koordinat Akhir: **4.556619, 101.030981**

Koordinat Akhir: **4.507673, 101.040197**







Jumlah Jarak : 10247 meter

RINGKASAN LALUAN :-

No.	Nama Laluan	Pihak Berkuasa	Jarak (m)
1.	DATARAN KLEDANG 1, DATARAN KLEDANG 2, HALA PERUSAHAAN MENGLEMBU 13	MBI	208
2.	JALAN JELAPANG-IPOH-AYER TAWAR (FT. 05)	JKR	2859
3.	PERSIARAN LAHAT SENTOSA 4	MBI	85
4.	PERSIARAN LAHAT MINES	MBI	1882
5.	JALAN LAHAT – PUSING (A2)	JKR	3462
6.	JALAN JOHAN 1, JALAN JOHAN 2, JALAN JOHAN 2/6, JALAN INSAN 2/8	MDBG	1751
Jumlah Jarak:			10247 m

RINGKASAN LAPORAN :-


Kaedah Cadangan	Jarak, m	Kedalaman, m	Unit	
Horizontal Directional Drilling (HDD)	6321	1.5	Meter	
Pipe Jacking			Meter	
Open Cut Trenching (Carriage Way)	3926	1.5	Meter	
Open Cut Trenching (Grass Verge Way)			Meter	
Jumlah Jarak :		10247	Meter	
Bilangan Pit/ Manhole			Kuantiti	
Cadangan Manhole (Telekomunikasi)			Nos	
Cadangan Pit HDD			25	
Cadangan Manhole			Nos	
Cadangan Saiz Penggalian (Kawasan Open Cut)	Panjang, m	Lebar, m	Kedalaman, m	Unit, m ³
Carriage Way Open Cut Trenching	3926	0.6	1.5	2826.72
Grass Verge Way Open Cut Trenching				
Cadangan Manhole HDD				
Cadangan Pit HDD	3.0	2.0	1.5	9.0
Cadangan Detail Manhole / Pit HDD	Jenis		Nos	
Manhole / Pit			TBC	
Kelulusan Majlis Tempatan & Pihak Berkuasa	Pihak Berkuasa		Jarak	Unit, m
Jabatan Kerja Raya (JKR)	Jabatan Kerja Raya Kinta		6321	Meter
Pihak Berkuasa Tempatan (PBT)	Majlis Bandaraya Ipoh		2175	Meter
	Majlis Daerah Batu Gajah		1751	
Pejabat Daerah (PD)				Meter
Jabatan Pengairan Dan Saliran (JPS)				Meter
Lain-Lain / Tanah Persendirian				Meter
Nota Tambahan: -				
<ol style="list-style-type: none"> 1. Lawatan tapak pada 26.02.2025 mendapati permohonan pengorekan melibatkan jarak sepanjang 3926-meter menggunakan kaedah <i>Open Cut Trenching (Carriage Way)</i> dan sepanjang 6321-meter menggunakan kaedah <i>Horizontal Directional Drilling (HDD)</i>. 2. Pelan Infrastruktur Utiliti (UDM) dan Pelan Kawalan Trafik (TCP) diperlukan bagi syarat-syarat kelulusan permit. 3. Secara keseluruhan, Pihak Berkuasa Melulus akan memberikan Keputusan setelah menyemak kesesuaian jajaran yang dimohon berdasarkan pelan UDM. 				

Disediakan:	Disemak:
	
Nama: Noor Farahin Binti Mohamad Fauzi Jawatan: Pegawai Koridor Daerah Tarikh: 26/02/2025	Nama: Kamarul Azian Kamaruzaman Jawatan: Pengurus Operasi Tarikh: 26/02/2025

GAMBAR DI TAPAK PROJEK :-



**LOKASI KOORDINAT MULA KOREKAN TERBUKA DI DATARAN KLEDANG 2
(Sambungan akan dibuat dari PPU KIM Menglembu)**



**JAJARAN KOREKAN TERBUKA DI HALA PERUSAHAAN MENGLEMBU 13
(Sambungan akan dibuat dari PPU KIM Menglembu ke PPU Lahat Mines Resort)**



JAJARAN KERJA HDD DI JALAN JELAPANG – IPOH – AYER TAWAR (FT. 05)
(Sambungan dari PPU KIM Menglembu ke PPU Lahat Mines Resort)



JAJARAN KERJA HDD DI JALAN JELAPANG – IPOH – AYER TAWAR (FT. 05)
(Sambungan dari PPU KIM Menglembu ke PPU Lahat Mines Resort)



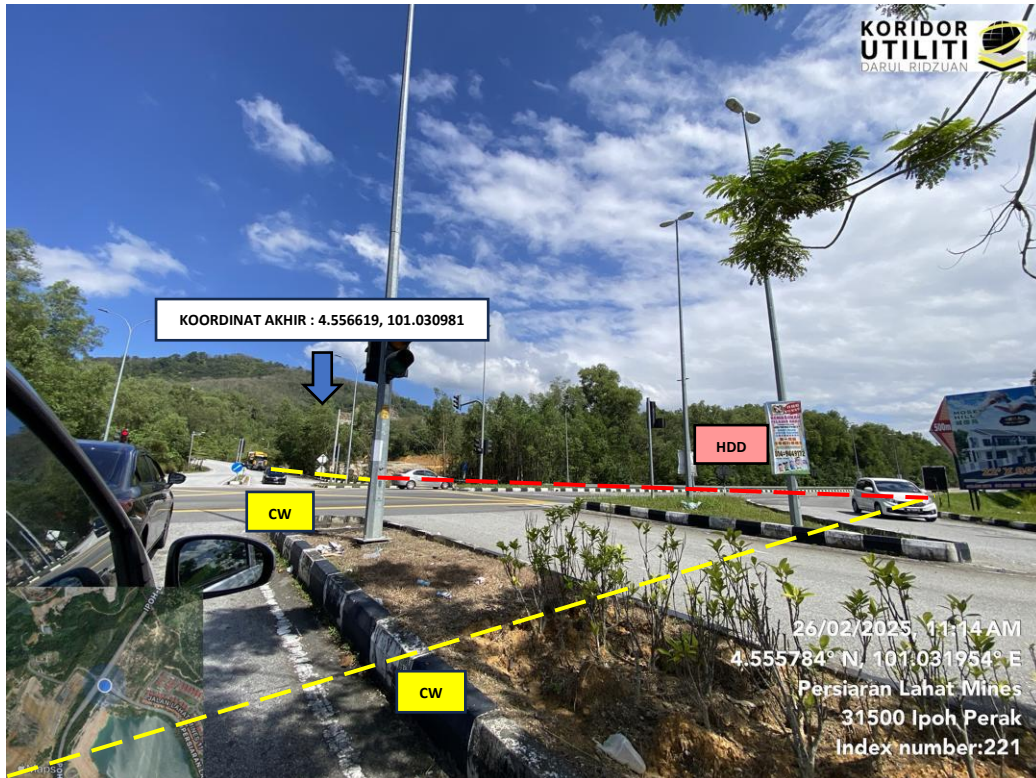
26/02/2025, 11:17 AM
4.570656° N, 101.036673° E
Ipoh-Lumut Highway
31450 Ipoh Perak
Index number:231

**JAJARAN KERJA HDD DI JALAN JELAPANG – IPOH – AYER TAWAR (FT. 05)
(Sambungan dari PPU KIM Menglembu ke PPU Lahat Mines Resort)**



26/02/2025, 11:14 AM
4.555643° N, 101.032162° E
Persiaran Lahat Mines
31500 Ipoh Perak
Index number:220


**JAJARAN KERJA HDD DI JALAN JELAPANG – IPOH – AYER TAWAR (FT. 05)
(Sambungan dari PPU KIM Menglembu ke PPU Lahat Mines Resort)**



JAJARAN KERJA HDD DAN KOREKAN TERBUKA DI JALAN JELAPANG – IPOH – AYER TAWAR (FT. 05)
(Sambungan akan dibuat daripada PPU KIM Menglembu ke koordinat akhir)




JAJARAN KERJA KOREKAN TERBUKA DI JALAN PERSIARAN LAHAT MINES




JAJARAN KERJA HDD DAN KOREKAN TERBUKA DI PERSIARAN LAHAT MINES



JAJARAN KERJA HDD DI JALAN LAHAT – PUSING (A2)



JAJARAN KERJA HDD DI JALAN LAHAT – PUSING (A2)



JAJARAN KERJA HDD DI JALAN LAHAT – PUSING (A2)



AJARAN KOREKAN TERBUKA DAN KERJA HDD DI JALAN LAHAT – PUSING (A2)



AJARAN KERJA KOREKAN TERBUKA DI JALAN JOHAN 1




JAJARAN KERJA KOREKAN TERBUKA DI JALAN JOHAN 2



JAJARAN KERJA KOREKAN TERBUKA DI JALAN JOHAN 2/6



**JAJARAN KERJA KOREKAN TERBUKA DI JALAN JOHAN 2/7
(Sambungan ke PMU Pengkalan Industri)**



**JAJARAN KERJA KOREKAN TERBUKA DI JALAN JOHAN 2/7
(Koordinat terakhir di PMU Pengkalan Industri)**