

## **TAJUK PROJEK:**

**PROJEK PENYEDIAAN POINT OF PRESENCE (POP) FASA 2  
HAB INFRASTRUKTUR GENTIAN OPTIK BERHAMPIRAN  
DENGAN SEKOLAH, PREMIS KERAJAAN DAN KOMUNITI  
SEKITARNYA OLEH KEMENTERIAN KOMUNIKASI (ZON  
UTARA – PERAK & KEDAH) SERAHAN DOKUMEN LENGKAP  
BAGI PERMOHONAN KELULUSAN IZIN LALU AEA7005 -  
SEKOLAH MENENGAH KEBANGSAAN KENERING**

# **LAPORAN LAWATAN TAPAK AWALAN**

**KORIDOR  
UTILITI**  
DARUL RIDZUAN

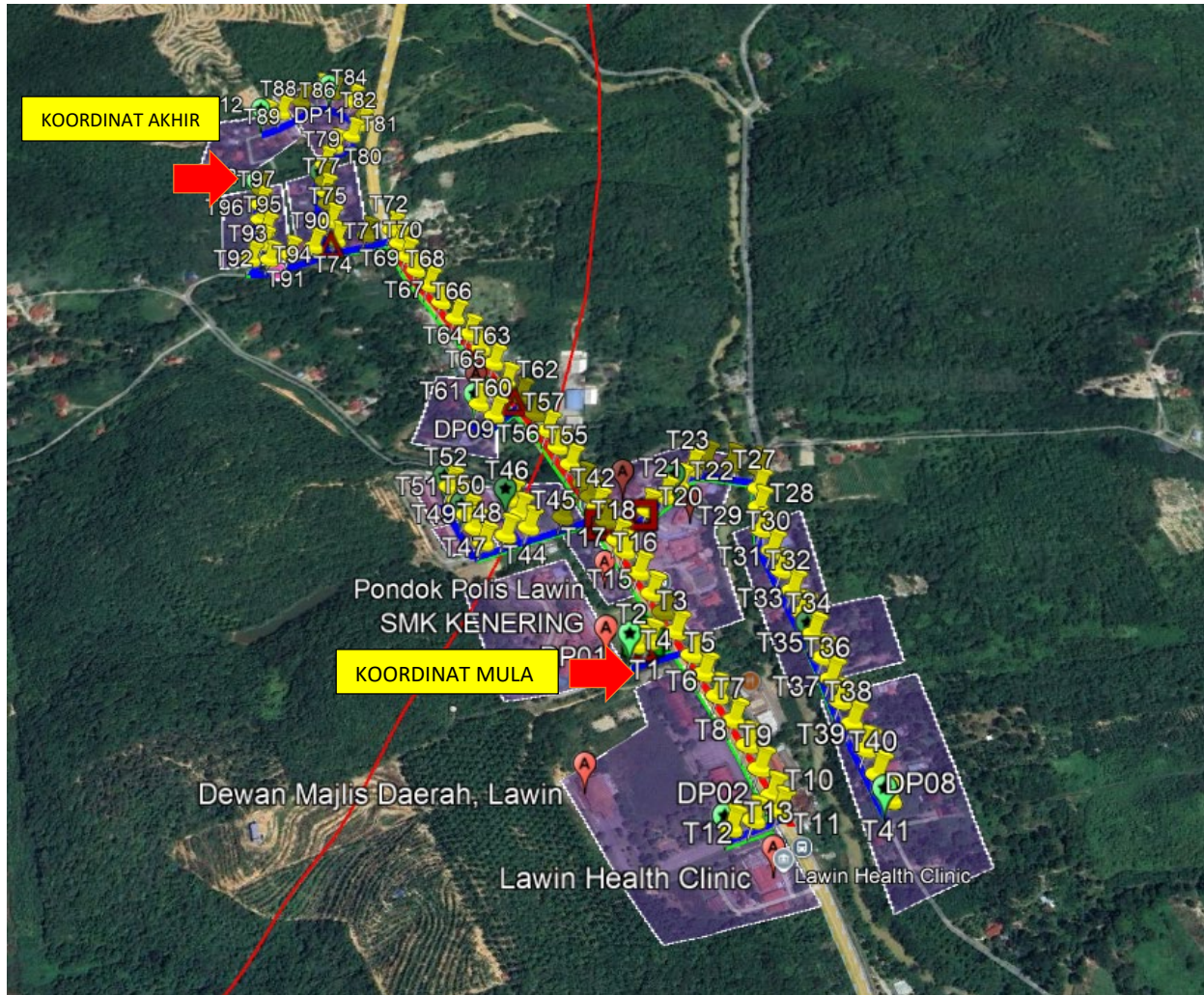


<b>NO. RUJUKAN FAIL:</b>	<b>KUDR/KACP/A/05/25/0403</b>
<b>TARIKH LAWATAN:</b>	<b>24 JUNE 2025</b>
<b>DISEDIAKAN OLEH:</b>	<b>AHMAD NUR IZZUL BIN MOHD JAMADI</b>

**LOKASI PROJEK (GOOGLE MAPS)**

Koordinat Mula : 5.295972, 101.057139

Koordinat Akhir : 5.304275, 101.052458





**Jumlah Jarak: 2800 METER**

**RINGKASAN LALUAN :-**

No.	Nama Laluan	Pihak Berkuasa	Jarak (m)
1.	JALAN BALING – KUALA KANGSAR (FT076)	JKR HULU PERAK	1069 M
2.	JALAN FELDA PAPULUT (FT1147)	JKR HULU PERAK	171 M
3.	TAMAN LAWIN PERMAI	MD GERIK	293 M
4.	JALAN KAMPUNG BAGAN LAWIN	PDT HULU PERAK	1267 M
5.			
6.			
7.			
<b>Jumlah Jarak:</b>			<b>2800 meter</b>

**RINGKASAN LAPORAN:-**

Kaedah Cadangan		Jarak, m	Kedalaman, m	Unit	
Horizontal Directional Drilling (HDD)		43		Meter	
Pipe Jacking				Meter	
Open Cut Trenching (Carriage Way)				Meter	
Open Cut Trenching (Grass Verge Way)		6	1.5	Meter	
Penanaman Tiang		2751	1.5	Meter	
<b>Jumlah Jarak :</b>			<b>2800</b>	Meter	
Bilangan Pit/ Manhole			Kuantiti	Unit	
Cadangan Manhole (Telekomunikasi)			2	Nos	
Cadangan Pit HDD				Nos	
Cadangan Pit Pipe Jacking				Nos	
Penanaman Tiang			98	Nos	
Cadangan Saiz Penggalian (Kawasan Open Cut )		Panjang, m	Lebar, m	Kedalaman, m	Unit, m <sup>3</sup>
Carriage Way Open Cut Trenching					
Grass Verge Way Open Cut Trenching		6	0.6	1.5	Meter
Cadangan Pit HDD					
Cadangan Pit Pipe Jacking					
Cadangan Detail Manhole (Telekomunikasi)		Jenis		Nos	
Manhole					
Kelulusan Majlis Tempatan & Pihak Berkuasa		Pihak Berkuasa	Jarak	Unit, m	
Jabatan Kerja Raya (JKR)		JKR HULU PERAK	1240	Meter	
Pihak Berkuasa Tempatan (PBT)		MD GERIK	293	Meter	
Pejabat Daerah (PD)		PDT HULU PERAK	1267	Meter	
Jabatan Pengairan Dan Saliran (JPS)				Meter	
Lain-Lain / Tanah Persendirian				Meter	
Nota Tambahan:					
Disediakan:		Disemak:			
					
<p>.....</p> <p>Nama: <b>AHMAD NUR IZZUL BIN MOHD JAMADI</b>            Jawatan: Penolong Pegawai Koridor Daerah            Tarikh: 24/6/2025</p>		<p>.....</p> <p>Nama: <b>KAMARUL AZIAN BIN KAMARUZAMAN</b>            Jawatan: Pengurus Operasi            Tarikh: 24/6/2025</p>			

**GAMBAR DI TAPAK PROJEK:-**



**LOKASI DI JALAN SMK KENERING**



**LOKASI DI JALAN KUALA KANGSAR – GRIK – PENGKALAN HULU**



**LOKASI DI JALAN KUALA KANGSAR – GRIK – PENGKALAN HULU**



**LOKASI DI JALAN KUALA KANGSAR – GRIK – PENGKALAN HULU**



**LOKASI DI JALAN KUALA KANGSAR – GRIK – PENGKALAN HULU**



**LOKASI DI JALAN KUALA KANGSAR – GRIK – PENGKALAN HULU**



26/06/2025, 13:22  
5.2977° N, 101.0563° E  
1-9, Jalan Permai 2  
33410 Lenggong Perak  
Index number:806

**LOKASI DI JALAN PERMAI 2**



26/06/2025, 13:23  
5.2975° N, 101.0559° E  
22, Jalan Permai 3  
33410 Lenggong Perak  
Index number:808

**LOKASI DI JALAN PERMAI 3**



**LOKASI DI JALAN PERMAI**



**LOKASI DI JALAN SMK KENERING**