

## **TAJUK PROJEK:**

**CADANGAN MEMBINA KEMUDAHAN SKIM HIDRO KECIL YANG MENGANDUNGI BANGUNAN-BANGUNAN: 1. 1 UNIT RUMAH JANAKUASA (POWER HOUSE) 2. 1 UNIT STRUKTUR MUKA SAUK (INTAKE) DI SUNGAI PELUS 3. 1 UNIT STRUKTUR MUKA SAUK (INTAKE) DI SUNGAI YUM DI SUNGAI PELUS - SUNGAI YUM (HUTAN SIMPAN KORBU DAN RIZAB ORANG ASLI), MUKIM SUNGAI SIPUT, DAERAH KUALA KANGSAR, PERAK DARUL RIDZUAN. UNTUK TETUAN PELUS HIDRO SDN.BHD**

# **LAPORAN LAWATAN TAPAK AWALAN**

**KORIDOR  
UTILITI**  
DARUL RIDZUAN

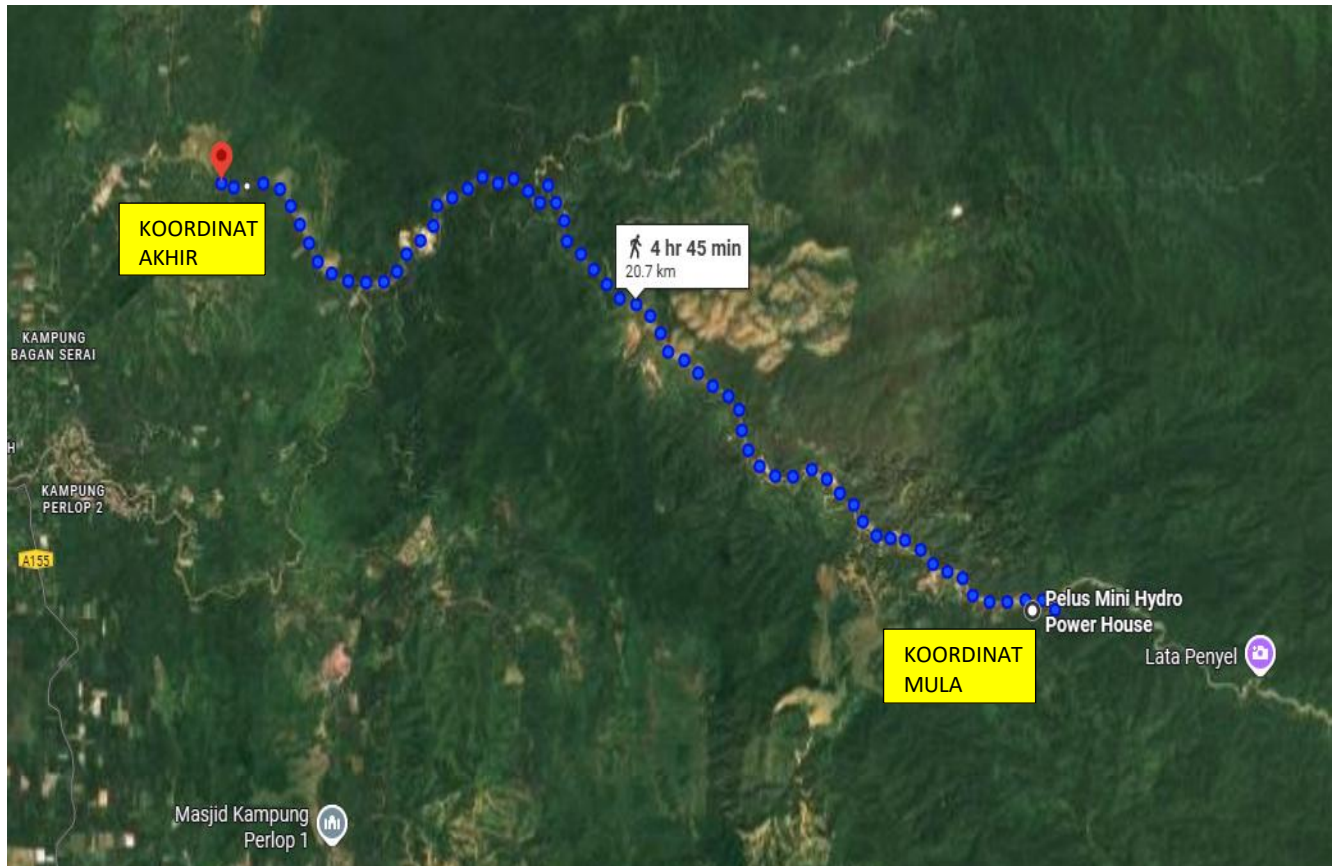


<b>NO. RUJUKAN FAIL:</b>	<b>KUDR/UNK/A/09/25/0840</b>
<b>TARIKH LAWATAN:</b>	<b>21 OGOS 2025</b>
<b>DISEDIAKAN OLEH:</b>	<b>MUHAMMAD FARIS FIKRI NORMAN PUTERA BIN AZMAN</b>

**LOKASI PROJEK (GOOGLE MAPS)**

Koordinat Mula : 4.994452,101.157452

Koordinat Akhir : 4.938310,101.287290

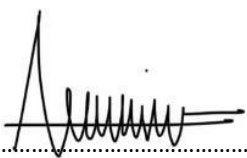



**Jumlah Jarak : 20,652 METER**

**RINGKASAN LALUAN :-**

No.	Nama Laluan	Pihak Berkuasa	Jarak (m)
1.	LALUAN UTAMA : JALAN UTAMA POS LEGAP – POS KUALA MU (A299)	JKR KUALA KANGSAR	20,582
2.	LALUAN UTAMA : JALAN UTAMA POS LEGAP – POS KUALA MU (A299) / SUNGAI PELUS	JPS KUALA KANGSAR	70
3.			
4.			
5.			
7.			
6.			
<b>Jumlah Jarak :</b>			<b>20,652 meter</b>

**RINGKASAN LAPORAN:-**

Kaedah Cadangan	Jarak, m	Kedalaman, m	Unit	
Horizontal Directional Drilling (HDD)			Meter	
Pipe Jacking			Meter	
Open Cut Trenching (Carriage Way)			Meter	
Open Cut Trenching (Grass Verge Way)			Meter	
<b>Jumlah Jarak :</b>			Meter	
Bilangan Pit/ Manhole		Kuantiti	Unit	
Cadangan Manhole (Telekomunikasi)			Nos	
Cadangan Pit HDD			Nos	
Cadangan Pit Pipe Jacking			Nos	
Cadangan Saiz Penggalian (Kawasan Open Cut )	Panjang, m	Lebar, m	Kedalaman, m	Unit, m <sup>3</sup>
Carriage Way Open Cut Trenching				
Grass Verge Way Open Cut Trenching				
Cadangan Pit HDD				
Cadangan Pit Pipe Jacking				
Lain- Lain	Jenis		Nos	
Penanaman Tiang			898	
Kelulusan Majlis Tempatan & Pihak Berkuasa	Pihak Berkuasa		Jarak	Unit, m
Jabatan Kerja Raya (JKR)	JKR KUALA KANGSAR		20,582	Meter
Pihak Berkuasa Tempatan (PBT)				Meter
Pejabat Daerah (PD)				Meter
Jabatan Pengairan Dan Saliran (JPS)	JPS KUALA KANGSAR		70	Meter
Lain-Lain / Tanah Persendirian				Meter
Nota Tambahan:				
<p>Pemohon bercadang untuk meminda jajaran disebabkan terdapatnya beberapa lokasi mengalami kegagalan cerun/tanah runtuh. Pemohon akan kemukakan Teknikal Pelan yang baharu.</p>				
Disediakan:		Disemak:		
 Nama: <b>MUHAMMAD FARIS FIKRI NORMAN PUTERA</b> Jawatan: Penolong Pegawai Koridor Daerah Tarikh: 25/9/2025		 Nama: <b>EN KAMARUL AZIAN BIN KAMARUZAMAN</b> Jawatan: Pengurus Operasi Tarikh: 25/9/2025		

**GAMBAR DI TAPAK PROJEK:-**




**PBM DAN KUDR BERSAMA PEMOHON DI LOKASI PENCAWANG BAHARU TNB**



**LOKASI DI HADAPAN PELUS MINI HYDRO POWER HOUSE**



**LOKASI DI LALUAN UTAMA : JALAN UTAMA POS LEGAP – POS KUALA MU (A299)**



**LOKASI DI LALUAN UTAMA : JALAN UTAMA POS LEGAP – POS KUALA MU (A299)**



**LOKASI DI LALUAN UTAMA : JALAN UTAMA POS LEGAP – POS KUALA MU (A299)**



**LOKASI DI LALUAN UTAMA : JALAN UTAMA POS LEGAP – POS KUALA MU (A299)**



**LOKASI DI LALUAN UTAMA : JALAN UTAMA POS LEGAP – POS KUALA MU (A299)**