

TAJUK PROJEK:

PERMOHONAN KEBENARAN BAGI KERJA-KERJA PEMASANGAN 4 TIANG KONKRIT TNB DIATAS TANAH RIZAB JPS BAGI TUJUAN PEMBEKALAN BEKALAN KUASA KEPADA MENARA MILIK DIGI TELECOMMUNICATIONS SDN BHD YANG TERLETAK DI SG. PETAI,PMCR DIGI,LOT 6369,KAMPUNG KOH,34800 TRONG,PERAK

LAPORAN LAWATAN TAPAK AWALAN

**KORIDOR
UTILITI**
DARUL RIDZUAN

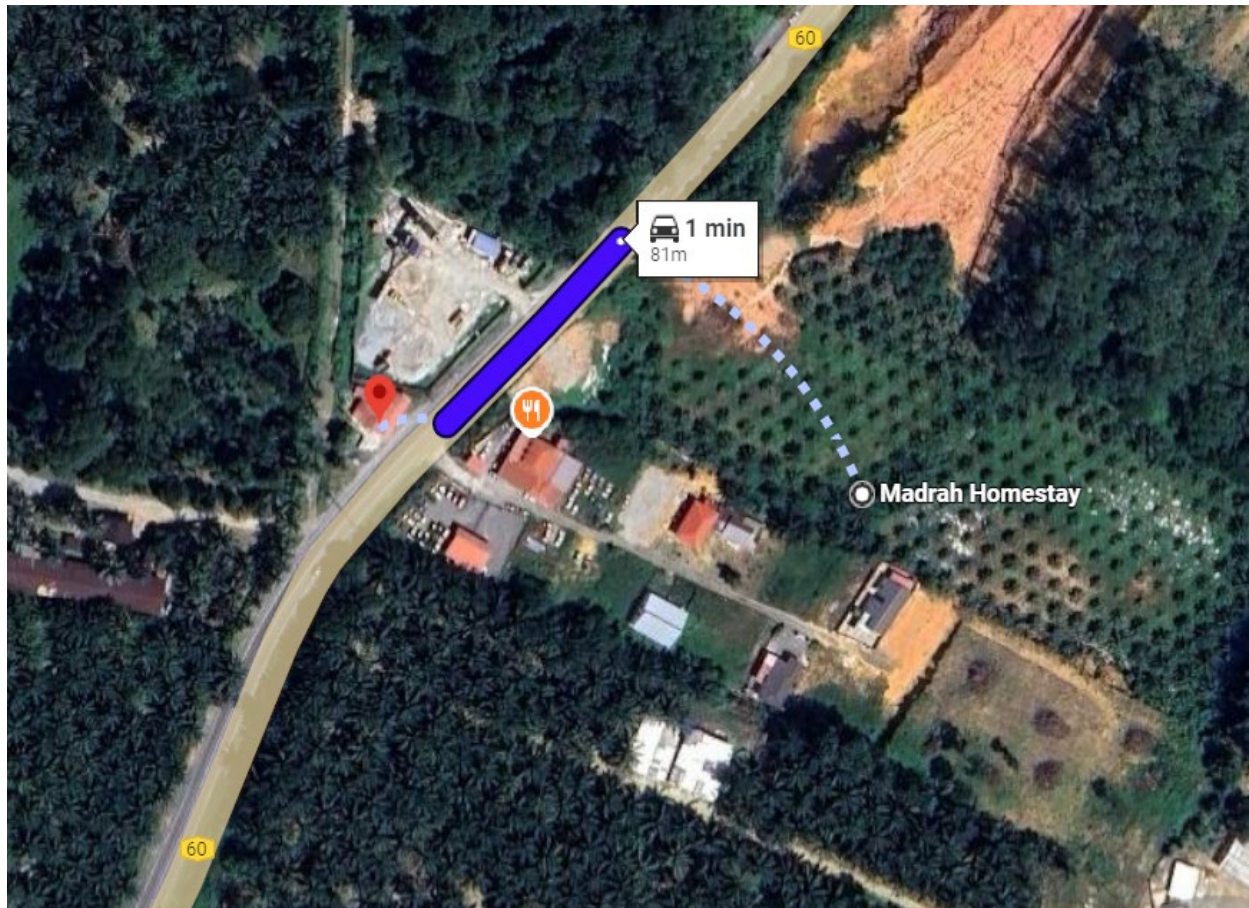


NO. RUJUKAN FAIL:	KUDR/TNBB/B/11/25/0940
TARIKH LAWATAN:	03 DISEMBER 2025
DISEDIAKAN OLEH:	SYAZWANI BINTI NORHISAM

LOKASI PROJEK (GOOGLE MAPS) :-

Koordinat Mula: 4.747631, 100.718174

Koordinat Akhir : 4.747363, 100.719485





Jumlah Jarak : 345meter

RINGKASAN LALUAN :-

No.	Nama Laluan	Pihak Berkuasa	Jarak (m)
1.	JLN CHANGKAT JERING - SRI MANJUNG - KAMPUNG KOH	JKR LMS	345
Jumlah Jarak:			345m

RINGKASAN LAPORAN :-

Kaedah Cadangan	Jarak, m	Kedalaman, m	Unit	
Horizontal Directional Drilling (HDD)	345	4.0	Meter	
Open Cut Trenching (Carriage Way)			Meter	
Open Cut Trenching (Grass Verge Way)			Meter	
Penanaman Tiang				
Jumlah Jarak :		345	Meter	
Bilangan Pit/ Manhole			Kuantiti	Unit
Cadangan Manhole (Telekomunikasi)				Nos
Cadangan Pit HDD			2	Nos
Cadangan Manhole				Nos
Cadangan Saiz Penggalian (Kawasan Open Cut)	Panjang, m	Lebar, m	Kedalaman, m	Unit, m ³
Open Cut Trenching (Grass Verge Way)				
Open Cut Trenching (Carriage Way)				
Cadangan HDD	345	1.0	4.0	
Cadangan Manhole				
Cadangan Pit HDD				
Cadangan Detail Manhole	Jenis		Nos	
Manhole				
Kelulusan Majlis Tempatan & Pihak Berkuasa	Pihak Berkuasa		Jarak	Unit, m
Jabatan Kerja Raya (JKR)	JKR LMS		345	Meter
Pihak Berkuasa Tempatan (PBT)				Meter
Pejabat Daerah (PD)				Meter
Jabatan Pengairan Dan Saliran (JPS)				Meter
Lain-Lain / Tanah Persendirian				Meter
Nota Tambahan: -				

Disediakan:	Disemak:
	
Nama: Syazwani Binti Norhisam Jawatan: Pegawai Koridor Daerah Tarikh: 04/12/2025	Nama: Kamarul Azian Bin Kamaruzaman Jawatan: Pengurus Operasi Tarikh: 04/12/2025

GAMBAR DI TAPAK PROJEK :-



CADANGAN LALUAN HDD



CADANGAN LALUAN HDD