

TAJUK PROJEK:

PERMOHONAN BAGI MENDAPATKAN KEBENARAN LALUAN UNTUK PEMASANGAN DAN PENYAMBUNGAN KEMUDAHAN UTILITI TELEKOMUNIKASI SERTA PENGOREKAN UNTUK PROJEK UMOBILE 5G "FIBERISATION" DI JALAN SM 1C/15 BAGI TETUAN MAXIS BROADBAND SDN BHD [ENTERPRISE : BUST]

LAPORAN LAWATAN TAPAK AWALAN

**KORIDOR
UTILITI**
DARUL RIDZUAN

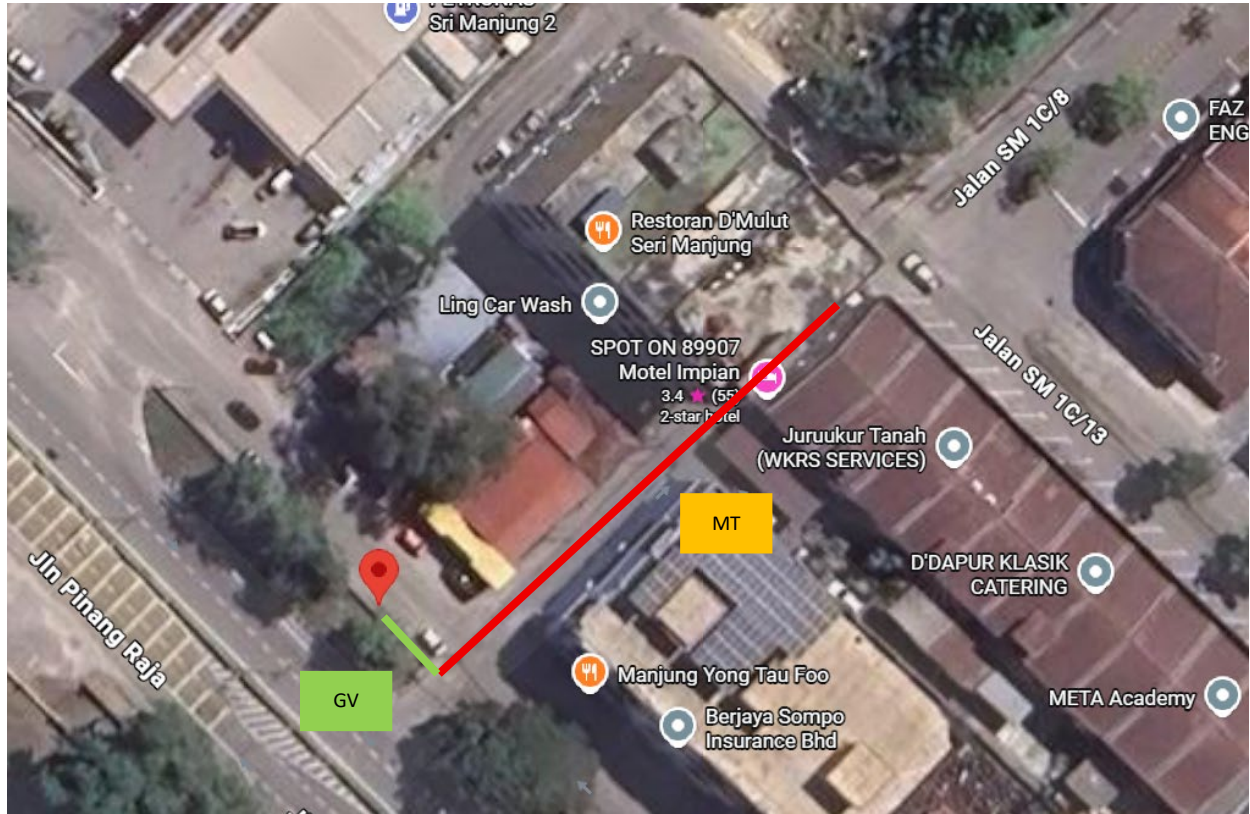


NO. RUJUKAN FAIL:	KUDR/MXS/B/12/25/0972
TARIKH LAWATAN:	07 JANUARY 2026
DISEDIAKAN OLEH:	NOOR FARAHIN BINTI MOHAMAD FAUZI

LOKASI PROJEK (GOOGLE MAPS):-

Koordinat Mula: 4.195399,100.666013

Koordinat Akhir: 4.195716,100.666483





Jumlah Jarak: 73-meter

RINGKASAN LALUAN:-


No.	Nama Laluan	Pihak Berkuasa	Jarak (m)
1.	JALAN SM 1C/15	MPM	73
4.			
Jumlah Jarak:			73-m

RINGKASAN LAPORAN:-

Kaedah Cadangan	Jarak, m	Kedalaman, m	Unit	
Horizontal Directional Drilling (HDD)			Meter	
Open Cut Trenching (Carriage Way)			Meter	
Open Cut Trenching (Grass Verge Way)	9	1.5	Meter	
Micro Trenching	64	1.5	Meter	
Jumlah Jarak		73	Meter	
Bilangan Tiang/ Manhole		Kuantiti	Unit	
Cadangan Manhole (Telekomunikasi)			Nos	
Cadangan Penanaman Tiang			Nos	
Cadangan Manhole		1	Nos	
Cadangan Saiz Penggalian (Kawasan Open Cut)	Panjang, m	Lebar, m	Kedalaman, m	Unit, m ³
Open Cut Micro Trenching (MT)	64	0.3	1.5	
Cadangan Manhole HDD				
Cadangan Pit HDD				
Cadangan Detail Manhole	Jenis		Nos	
Manhole	JB30		1	
Kelulusan Majlis Tempatan & Pihak Berkuasa		Pihak Berkuasa	Jarak	Unit, m
Jabatan Kerja Raya (JKR)				
Pihak Berkuasa Tempatan (PBT)		Majlis Perbandaran Manjung	73	m
Pejabat Daerah (PD)				
Jabatan Pengairan Dan Saliran (JPS)				
Lain-Lain / Tanah Persendirian				
Nota Tambahan: -				
<ol style="list-style-type: none"> Hasil lawatan mendapati pemasangan utiliti menggunakan kaedah Micro Trenching sepanjang 64-meter dan Korekan Bahu Jalan sepanjang 9-meter. Pihak pemohon perlu mengikut semua syarat-syarat yang ditetapkan oleh PBM. 				

Disediakan:	Disemak:
	
Nama: Noor Farahin Binti Mohamad Fauzi Jawatan: Pegawai Koridor Daerah Tarikh: 07/01/2026	Nama: Kamarul Azian Kamaruzaman Jawatan: Pengurus Operasi Tarikh: 07/01/2026

GAMBAR DI TAPAK PROJEK:-



KOORDINAT MULA DAN JAJARAN DI JALAN SM 1C/15



LOKASI CADANGAN JAJARAN DAN LALUAN DI JALAN SM 1C/15



KOORDINAT AKHIR DAN LOKASI CADANGAN MANHOLE 1