

**TAJUK PROJEK:**

**PROJEK PENYEDIAAN POINT OF PRESENCE (POP) FASA 2  
HAB INFRASTUKTUR GENTIAN OPTIK BERHAMPIRAN  
DENGAN SEKOLAH, PREMIS KERAJAAN DAN KOMUNITI  
SEKITARNYA OLEH KEMENTERIAN KOMUNIKASI (ZON  
UTARA – PERAK & KEDAH) SERAHAN DOKUMEN  
LENGKAP BAGI PERMOHONAN KELULUSAN IZIN LALU  
ABA4021 – SEKOLAH KEBANGSAAN JELIANG**

# **LAPORAN LAWATAN TAPAK AWALAN**

**KORIDOR  
UTILITI**  
DARUL RIDZUAN



<b>NO. RUJUKAN FAIL:</b>	<b>KUDR/KACP/A/05/25/0494</b>
<b>TARIKH LAWATAN:</b>	<b>19 JUN 2025</b>
<b>DISEDIAKAN OLEH:</b>	<b>MUHAMMAD FARIS FIKRI NORMAN PUTERA BIN AZMAN</b>

**LOKASI PROJEK (GOOGLE MAPS)**

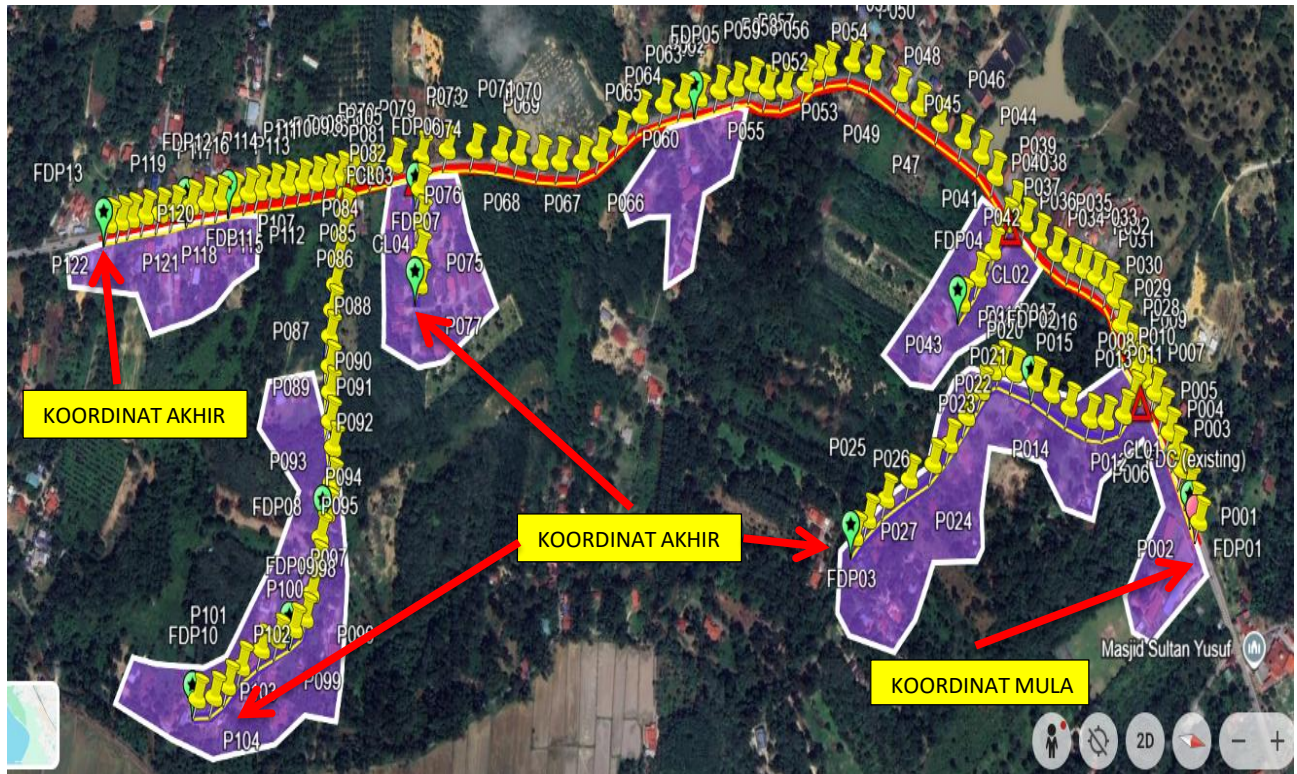
Koordinat Mula : 4.624324,100.874543

Koordinat Akhir : 4.619937,100.875773

Koordinat Akhir : 4.613698,100.874938

Koordinat Akhir : 4.4611958,100.879186

Koordinat Akhir : 4.609466,100.875339

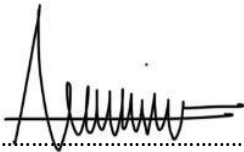



**Jumlah Jarak : 3,321 METER**

**RINGKASAN LALUAN :-**

No.	Nama Laluan	Pihak Berkuasa	Jarak (m)
1.	JALAN KUALA KANGSAR-MANONG, A003	JKR KUALA KANGSAR	1732
2.	JALAN MAT SAMAN	PDT KUALA KANGSAR	527
3.	JAJARAN PEMASANGAN UTILITI	PDT KUALA KANGSAR	146
4.	JALAN MOYANG SAERAH	PDT KUALA KANGSAR	134
5.	JAJARAN PEMASANGAN UTILITI	PDT KUALA KANGSAR	143
6.	JALAN BENDANG BESAR	PDT KUALA KANGSAR	639
7.			
8.			
<b>Jumlah Jarak :</b>			<b>3,321 meter</b>

**RINGKASAN LAPORAN:-**

Kaedah Cadangan		Jarak, m	Kedalaman, m	Unit	
Horizontal Directional Drilling (HDD)				Meter	
Pipe Jacking				Meter	
Open Cut Trenching (Carriage Way)				Meter	
Open Cut Trenching (Grass Verge Way)				Meter	
<b>Jumlah Jarak :</b>				Meter	
Bilangan Pit/ Manhole			Kuantiti	Unit	
Cadangan Manhole (Telekomunikasi)				Nos	
Cadangan Pit HDD				Nos	
Cadangan Pit Pipe Jacking				Nos	
Cadangan Saiz Penggalian (Kawasan Open Cut )		Panjang, m	Lebar, m	Kedalaman, m	Unit, m <sup>3</sup>
Carriage Way Open Cut Trenching					
Grass Verge Way Open Cut Trenching					
Cadangan Pit HDD					
Cadangan Pit Pipe Jacking					
Lain- Lain	Jenis		Nos		
Penanaman Tiang			121		
Kelulusan Majlis Tempatan & Pihak Berkuasa		Pihak Berkuasa		Jarak	Unit, m
Jabatan Kerja Raya (JKR)		JKR KUALA KANGSAR		1732	Meter
Pihak Berkuasa Tempatan (PBT)					Meter
Pejabat Daerah (PD)		PDT KUALA KANGSAR		1589	Meter
Jabatan Pengairan Dan Saliran (JPS)					Meter
Lain-Lain / Tanah Persendirian					Meter
Nota Tambahan:					
Disediakan:			Disemak:		
 ..... Nama: <b>MUHAMMAD FARIS FIKRI NORMAN PUTERA</b> Jawatan: Penolong Pegawai Koridor Daerah Tarikh: 16/7/2025			 ..... Nama: <b>EN KAMARUL AZIAN BIN KAMARUZAMAN</b> Jawatan: Pengurus Operasi Tarikh:		


**GAMBAR DI TAPAK PROJEK:-**



**LOKASI DI HADAPAN SK JELIANG**



**LOKASI DI JALAN KUALA KANGSAR-MANONG, A003**




**LOKASI DI SIMPANG MASUK JALAN MAT SAMAN**



**LOKASI DI JALAN MOYANG SAERAH**



**LOKASI DI JAJARAN PEMASANGAN UTILITI**



**LOKASI DI JALAN BENDANG BESAR**



**KOORDINAT AKHIR :  
4.609466,100.875339**

**OH**



Thu, Jun 19 2025 15:00:12  
4.609171° N, 100.875423° E  
A3  
33800 Manong-Perak  
Malaysia  
Index number:78

**LOKASI DI JALAN KUALA KANGSAR-MANONG, A003**