

TAJUK PROJEK:

**PROJEK PENYEDIAAN POINT OF PRESENCE (POP) FASA 2 HAB
INFRASTRUKTUR GENTIAN OPTIK BERHAMPIRAN DENGAN SEKOLAH,
PREMIS KERAJAAN DAN KOMUNITI SEKITARNYA OLEH KEMENTERIAN
KOMUNIKASI (ZON UTARA – PERAK & KEDAH) SERAHAN DOKUMEN
LENGKAP BAGI PERMOHONAN KELULUSAN IZIN LALU ABA8214 -
SEKOLAH KEBANGSAAN CHANGKAT BANJAR.**

LAPORAN LAWATAN TAPAK AWALAN

**KORIDOR
UTILITI**
DARUL RIDZUAN



NO. RUJUKAN FAIL:	KUDR/KACP/A/05/25/0539
TARIKH LAWATAN:	10 JULY 2025
DISEDIAKAN OLEH:	MUHAMMAD HELMY BIN ABD MUTALIB

LOKASI PROJEK (GOOGLE MAPS)

Koordinat Mula : 4.499078, 100.886962

Koordinat Akhir : 4.49126, 100.885809

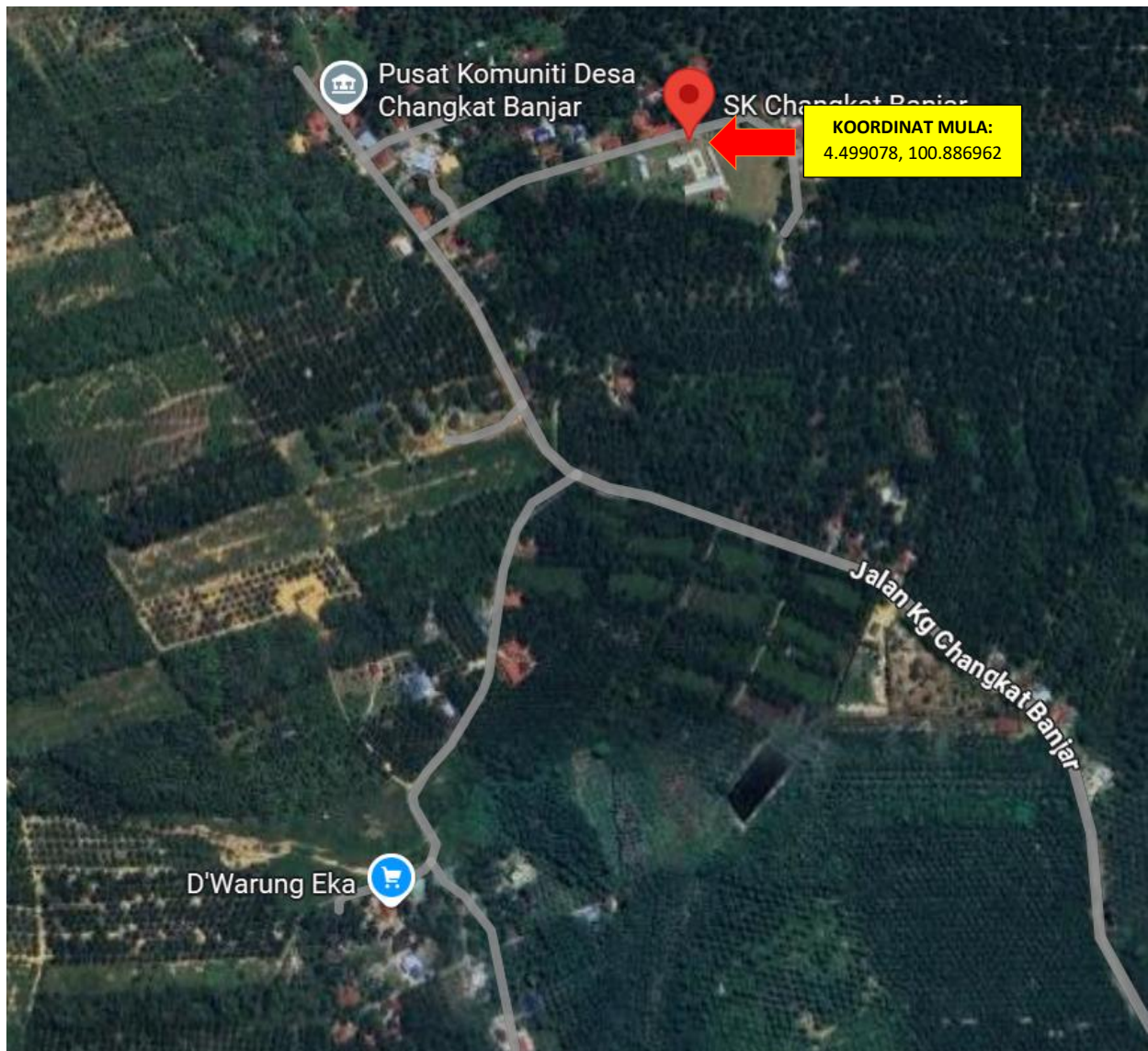
Koordinat Akhir : 4.491488, 100.884674

Koordinat Akhir : 4.49243, 100.88454

Koordinat Akhir : 4.500943, 100.883339

Koordinat Akhir : 4.499513, 100.885351

Koordinat Akhir : 4.499515, 100.886008





Jumlah Jarak: 2242 METER

RINGKASAN LALUAN :-

No.	Nama Laluan	Pihak Berkuasa	Jarak (m)
1.	JALAN KG. CHANGKAT BANJAR	PDT PERAK TENGAH	1395
2.	JALAN KENANGAN	PDT PERAK TENGAH	847
Jumlah Jarak:			2242 meter

RINGKASAN LAPORAN:-

Kaedah Cadangan		Jarak, m	Kedalaman, m	Unit	
Horizontal Directional Drilling (HDD)				Meter	
Pipe Jacking				Meter	
Open Cut Trenching (Carriage Way)				Meter	
Open Cut Trenching (Grass Verge Way)				Meter	
Jumlah Jarak :				Meter	
Bilangan Pit/ Manhole			Kuantiti	Unit	
Cadangan Manhole (Telekomunikasi)				Nos	
Cadangan Pit HDD				Nos	
Cadangan Pit Pipe Jacking				Nos	
Cadangan Penanaman Tiang			110	Nos	
Cadangan Saiz Penggalian (Kawasan Open Cut)		Panjang, m	Lebar, m	Kedalaman, m	Unit, m ³
Carriage Way Open Cut Trenching					
Grass Verge Way Open Cut Trenching					
Cadangan Pit HDD					
Cadangan Pit Pipe Jacking					
Cadangan Detail Manhole (Telekomunikasi)		Jenis		Nos	
Manhole					
Kelulusan Majlis Tempatan & Pihak Berkuasa		Pihak Berkuasa		Jarak	Unit, m
Jabatan Kerja Raya (JKR)					Meter
Pihak Berkuasa Tempatan (PBT)					Meter
Pejabat Daerah dan Tanah (PDT)		PDT PERAK TENGAH		2242	Meter
Jabatan Pengairan Dan Saliran (JPS)					Meter
Lain-Lain / Tanah Persendirian					Meter
Nota Tambahan:					
Disediakan:			Disemak:		
 Nama: Muhammad Helmy Bin Abd Mutalib Jawatan: Penolong Pegawai Koridor Daerah Tarikh: 10/07/2025			 Nama: En Kamarul Azian bin Kamaruzaman Jawatan: Pengurus Operasi Tarikh: 10/07/2025		

GAMBAR DI TAPAK PROJEK:-



JALAN KG. CHANGKAT BANJAR



JALAN KG. CHANGKAT BANJAR



Jul 10, 2025 12:38:20 PM
4.49953N 100.88802E
Jalan Kg Chan OH Banjar
Parit
Perak
Index number: 3

JALAN KG. CHANGKAT BANJAR



Jul 10, 2025 12:41:15 PM
4.49911N 100.88449E
Jalan Kg Changkat Banjar
Parit
Perak
Index number: 5

JALAN KG. CHANGKAT BANJAR



Jul 10, 2025 12:41:30 PM
4.49928N 100.88438E
Jalan Kg Changkat Banjar
Parit
Perak
Index number: 6

JALAN KG. CHANGKAT BANJAR



Jul 10, 2025 12:43:15 PM
4.49625N 100.88643E
Jalan Kg Changkat Banjar
Parit
Perak
Index number: 7

JALAN KENANGAN



Jul 10, 2025 12:43:24 PM
4.49624N 100.88638E
Jalan Kg Changkat Banjar
Parit
Perak
Index number: 8

JALAN KENANGAN



Jul 10, 2025 12:44:32 PM
4.49261N 100.88519E
Jalan Kg Changkat Banjar
Parit
Perak
Index number: 10

JALAN KENANGAN



JALAN KENANGAN



JALAN KENANGAN