

TAJUK PROJEK:

**PERMOHONAN KERJA PEMASANGAN DAN PENYAMBUNGAN
KEMUDAHAN TELEKOMUNIKASI MAXIS BROADBAND SDN BHD SERTA
PENGOREKAN DI DALAM RIZAB JALAN DI DAERAH HULU PERAK,
PERAK DI TAPAK KPRA - GRIK.**

LAPORAN LAWATAN TAPAK AWALAN

**KORIDOR
UTILITI**
DARUL RIDZUAN

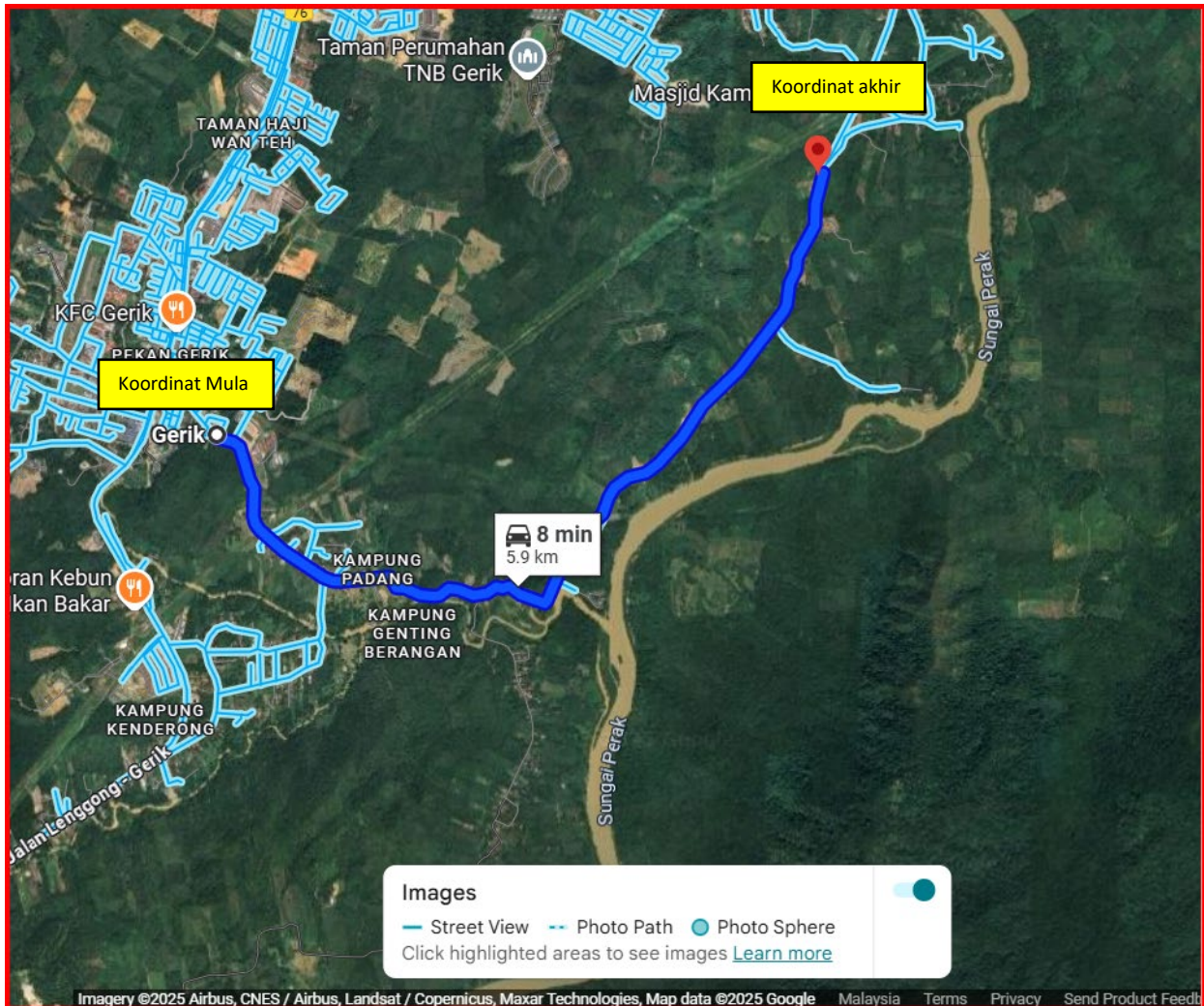


| | |
|--------------------------|------------------------------|
| NO. RUJUKAN FAIL: | KUDR/MXS/A/08/25/0763 |
| TARIKH LAWATAN: | 21/08/ 2025 |
| DISEDIAKAN OLEH: | ZULKIFLI BIN MAT ISA |

LOKASI PROJEK (GOOGLE MAPS) :-

Koordinat Mula : **5.425638,101.131195**

Koordinat Akhir : **5.440047,101.164378**





Jumlah Jarak: 5929 METER

RINGKASAN LALUAN :-

| No. | Nama Laluan | Pihak Berkuasa | Jarak (m) |
|----------------------|--------------------------------------|----------------|-------------------|
| 1. | JALAN GERIK – KUALA KENDERUNG (A170) | JKR HULU PERAK | 5558 M |
| 2. | JALAN KUALA KENDERONG | MD GERIK | 371 M |
| 3. | | | |
| 4. | | | |
| 5. | | | |
| Jumlah Jarak: | | | 5929 meter |

RINGKASAN LAPORAN:-

| Kaedah Cadangan | | Jarak, m | Kedalaman, m | Unit |
|---|-----------------|---|--------------|----------------------|
| Horizontal Directional Drilling (HDD) | | 5929 | 4.0 | Meter |
| Penanaman tiang | | | | Meter |
| Open Cut Trenching (Carriage Way) | | | | Meter |
| Open Cut Trenching (Grass Verge Way) | | | | Meter |
| Jumlah Jarak : | | 5929 M | | Meter |
| Bilangan Pit/ Manhole | | | Kuantiti | Unit |
| Cadangan Manhole (Telekomunikasi) | | | 26 | Nos |
| Cadangan Pit HDD | | | | Nos |
| Cadangan Pit Pipe Jacking | | | | Nos |
| Cadangan Saiz Penggalian (Kawasan Open Cut) | Panjang, BATANG | Lebar, m | Kedalaman, m | Unit, m ³ |
| Carriage Way Open Cut Trenching | | | | |
| Grass Verge Way Open Cut Trenching | | | | |
| Cadangan Pit HDD | | | | |
| Cadangan penanaman tiang | | | | |
| Cadangan Detail Manhole (Telekomunikasi) | Jenis | | Nos | |
| Manhole | | | | |
| Kelulusan Majlis Tempatan & Pihak Berkuasa | Pihak Berkuasa | Jarak | Unit, m | |
| Jabatan Kerja Raya (JKR) | JKR HULU PERAK | 5558 | Meter | |
| Pihak Berkuasa Tempatan (PBT) | MD GERIK | 371 | Meter | |
| Pejabat Daerah (PD) | | | Meter | |
| Jabatan Pengairan Dan Saliran (JPS) | | | Meter | |
| Lain-Lain / Tanah Persendirian | | | Meter | |
| Nota Tambahan: | | | | |
| | | | | |
| Disediakan: | | Disemak: | | |
|  Nama: ZULKIFLI BIN MAT ISA Jawatan: Pegawai Koridor Daerah Tarikh: 22/08/2025 | |  Nama: En Kamarul Azian Jawatan: Pengurus Operasi Tarikh: 22/08/2025 | | |

GAMBAR DI TAPAK PROJEK:-



LOKASI DI JALAN KUALA KENDERUNG



LOKASI DI JALAN KUALA KENDERUNG



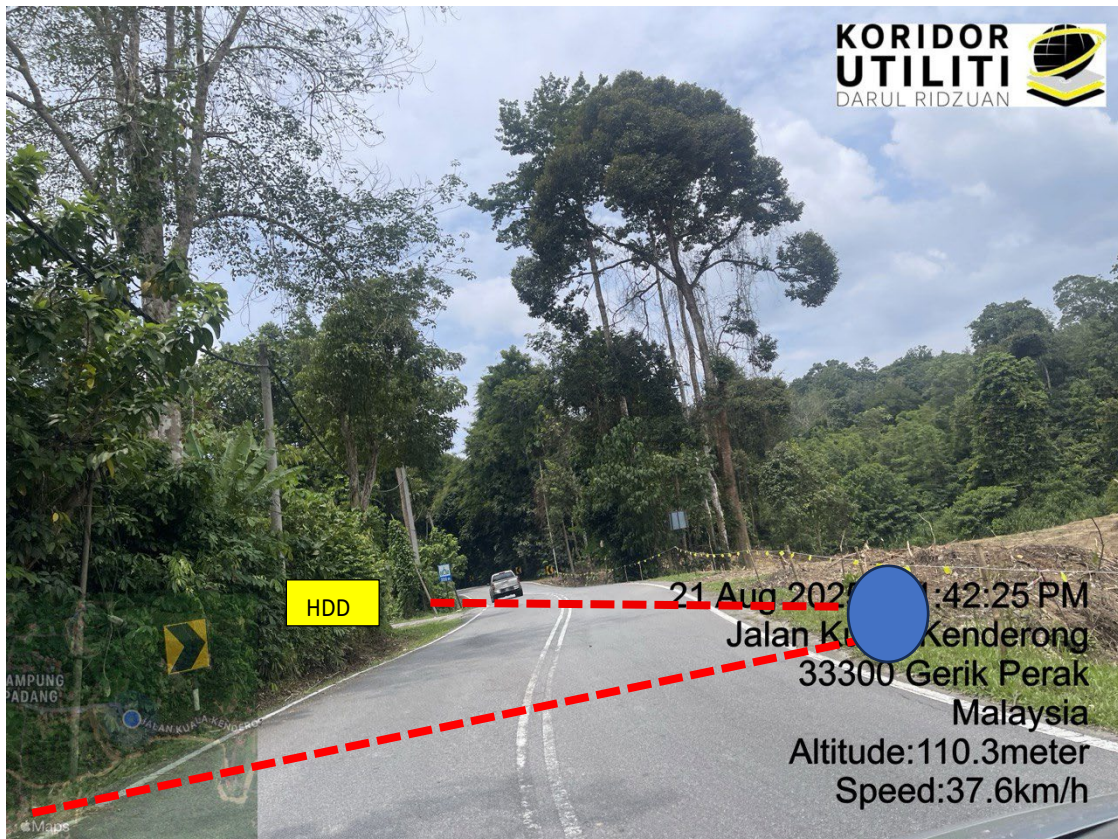
LOKASI DI JALAN GERIK – KUALA KENDERUNG



LOKASI DI JALAN GERIK – KUALA KENDERUNG



LOKASI DI JALAN GERIK – KUALA KENDERUNG



LOKASI DI JALAN GERIK – KUALA KENDERUNG



LOKASI DI JALAN GERIK – KUALA KENDERUNG



LOKASI DI JALAN GERIK – KUALA KENDERUNG



LOKASI DI KUALA KANGSAR – BALING



LOKASI DI JALAN GERIK – KUALA KENDERUNG

