

TAJUK PROJEK:

PERMOHONAN BEKALAN ELEKTRIK CADANGAN MEMBINA 1 UNIT WEDDING PLANNER DEWAN DI ALAMAT LOT 312334, KAMPUNG SENGAT 31300 KAMPUNG KEPAYANG IPOH PERAK

LAPORAN LAWATAN TAPAK AWALAN


**KORIDOR
UTILITI**
DARUL RIDZUAN



NO. RUJUKAN FAIL:	KUDR/TNBB/B/02/25/0152
TARIKH LAWATAN:	28 FEBRUARI 2025
DISEDIAKAN OLEH:	MUHAMMAD HARRITH BIN MUHTAR

LOKASI PROJEK (GOOGLE MAPS) :-

Koordinat Mula: 4.539490, 101.123223
Koordinat Akhir: 4.542186, 101.121219





Jumlah Jarak: 456 meter

RINGKASAN LALUAN :-

No.	Nama Laluan	Pihak Berkuasa	Jarak (m)
1.	LORONG HALI ALI 1	MBI	100
2.	JALAN HAJI BUYONG BODEEN		
3.	JALAN SIMPANG PULAI - LAHAT (FT. 3150)	JKR	316
4.			
5.			
6.			
7.			
Jumlah Jarak:			456 m

RINGKASAN LAPORAN :-

Kaedah Cadangan	Jarak, m	Kedalaman, m	Unit	
Horizontal Directional Drilling (HDD)			Meter	
Pipe Jacking			Meter	
Open Cut Trenching (Carriage Way)	100	1.5	Meter	
Open Cut Trenching (Grass Verge Way)			Meter	
Cable Pulling	356	-	Meter	
Jumlah Jarak :		456	Meter	
Bilangan Pit/ Manhole/ Tiang	Kuantiti		Unit	
Cadangan Manhole (Telekomunikasi)			Nos	
Cadangan Pit HDD			Nos	
Cadangan Pit Pipe Jacking			Nos	
Penanaman Tiang	1		Nos	
Cadangan Saiz Penggalian (Kawasan Open Cut)	Panjang, m	Lebar, m	Kedalaman, m	Unit, m ³
Carriage Way Open Cut Trenching	100	0.6	1.5	90
Grass Verge Way Open Cut Trenching				
Cadangan Pit HDD				
Cadangan Pit Pipe Jacking				
Cadangan Detail Manhole (Telekomunikasi)	Jenis		Nos	
Manhole				
Kelulusan Majlis Tempatan & Pihak Berkuasa	Pihak Berkuasa		Jarak	Unit, m
Jabatan Kerja Raya (JKR)	Jabatan Kerja Raya		356	Meter
Pihak Berkuasa Tempatan (PBT)	Majlis Bandaraya Ipoh		100	Meter
Pejabat Daerah (PD)				Meter
Jabatan Pengairan Dan Saliran (JPS)				Meter
Lain-Lain / Tanah Persendirian				Meter
Nota Tambahan: -				
<ol style="list-style-type: none"> Pelan Infrastruktur Utiliti (UDM) dan Pelan Kawalan Trafik (TCP) diperlukan bagi syarat-syarat kelulusan permit. Secara keseluruhan, Pihak Berkuasa Melulus akan memberi kebenaran setelah menyemak kesesuaian kedudukan utiliti yang dimohon melalui Pelan Infrastruktur Utiliti (UDM). 				

Disediakan:	Disemak:
	
Nama: Muhamad Harrith Bin Muhtar Jawatan: Penolong Pegawai Koridor Daerah Tarikh: 18/02/2025	Nama: Kamarul Azian Kamaruzaman Jawatan: Pengurus Operasi Tarikh: 18/02/2025




GAMBAR DI TAPAK PROJEK :-



LOKASI KOORDINAT MULA KOREKAN TERBUKA DI LORONG HAJI ALI 1 (LORONG BELAKANG) JALAN MILIK MBI - (Sambungan akan dibuat daripada PE ke tiang TNB sedia ada)



KAJANGAN KOREKAN TERBUKA DI PERSIARAN SENGGAT SATU JALAN MILIK MBI - (Sambungan akan dibuat kepada tiang TNB sedia ada)



JAJARAN CABLE PULLING DI PERSIARAN SENGAT SATU – JALAN MILIK MBI



**JAJARAN CABLE PULLING
JALAN MILIK JKR : JALAN SIMPANG PULAI - LAHAT (FT. 3150)**



**JAJARAN CABLE PULLING
JALAN MILIK JKR : JALAN SIMPANG PULAI - LAHAT (FT. 3150)**



KAJANGAN KABEL PULLING
JALAN MILIK JKR : JALAN SIMPANG PULAI - LAHAT (FT. 3150)




KAJANGAN KABEL PULLING
JALAN MILIK JKR : JALAN SIMPANG PULAI - LAHAT (FT. 3150)



KAJANGAN KABEL PULLING
JALAN MILIK JKR : JALAN SIMPANG PULAI - LAHAT (FT. 3150)



**JAJARAN CABLE PULLING DI JALAN SIMPANG PULAI - LAHAT KE JALAN HAJI BUYONG BODEEN
JALAN MILIK JKR : JALAN SIMPANG PULAI - LAHAT (FT. 3150)
JALAN MILIK MBI : JALAN HAJI BUYONG BODEEN**



JAJARAN PERMOHONAN DI JALAN HAJI BUYONG BODEEN



**LOKASI KOORDINAT AKHIR DI JALAN HAJI BUYONG BODEEN
(Sambungan ke Wedding Place)**