

## **TAJUK PROJEK:**

**PROJEK PENYEDIAAN POINT OF PRESENCE (POP) FASA 2 HAB  
INFRASTRUKTUR GENTIAN OPTIK BERHAMPIRAN DENGAN SEKOLAH,  
PREMIS KERAJAAN DAN KOMUNITI SEKITARNYA OLEH KEMENTERIAN  
KOMUNIKASI (ZON UTARA – PERAK & KEDAH) SERAHAN DOKUMEN  
LENGKAP BAGI PERMOHONAN KELULUSAN IZIN LALU ABA8231  
SEKOLAH KEBANGSAAN RAJA CHULAN.**

# **LAPORAN LAWATAN TAPAK AWALAN**

**KORIDOR  
UTILITI**  
DARUL RIDZUAN



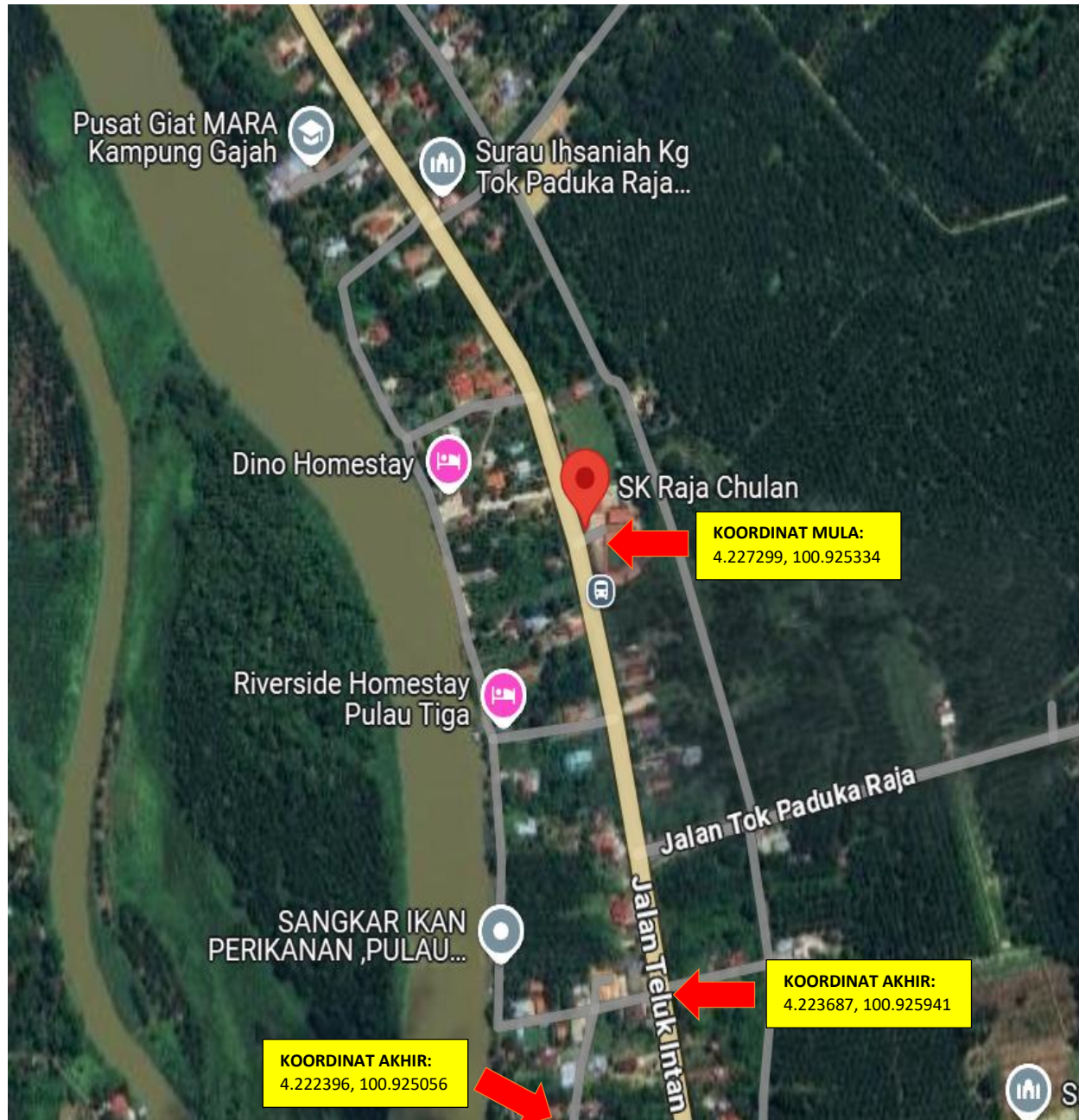
<b>NO. RUJUKAN FAIL:</b>	<b>KUDR/KACP/A/05/25/0580</b>
<b>TARIKH LAWATAN:</b>	<b>16 JUNE 2025</b>
<b>DISEDIAKAN OLEH:</b>	<b>MUHAMMAD HELMY ASSANTE BIN ABD MUTALIB</b>

**LOKASI PROJEK (GOOGLE MAPS)**

Koordinat Mula : 4.227299, 100.925334

Koordinat Akhir : 4.223687, 100.925941

Koordinat Akhir : 4.222396, 100.925056





Jumlah Jarak: 1966 METER

**RINGKASAN LALUAN :-**

No.	Nama Laluan	Pihak Berkuasa	Jarak (m)
1.	JALAN BOTA KANAN – KG GAJAH - TELUK INTAN (109)	JKR PERAK TENGAH	880
2.	JALAN SURAU IHSANIAH	PDT KAMPONG GAJAH	1086
<b>Jumlah Jarak:</b>			<b>1966 meter</b>

**RINGKASAN LAPORAN:-**

Kaedah Cadangan		Jarak, m	Kedalaman, m	Unit	
Horizontal Directional Drilling (HDD)		873	4	Meter	
Pipe Jacking				Meter	
Open Cut Trenching (Carriage Way)				Meter	
Open Cut Trenching (Grass Verge Way)		7	1.2	Meter	
<b>Jumlah Jarak :</b>				Meter	
Bilangan Pit/ Manhole			Kuantiti	Unit	
Cadangan Manhole (Telekomunikasi)			7	Nos	
Cadangan Pit HDD				Nos	
Cadangan Pit Pipe Jacking				Nos	
Cadangan Penanaman Tiang			33	Nos	
Cadangan Saiz Penggalian (Kawasan Open Cut )		Panjang, m	Lebar, m	Kedalaman, m	Unit, m <sup>3</sup>
Carriage Way Open Cut Trenching					
Grass Verge Way Open Cut Trenching		7	0.6	1.2	5.04
Cadangan Pit HDD					
Cadangan Pit Pipe Jacking					
Cadangan Detail Manhole (Telekomunikasi)		Jenis		Nos	
Manhole					
Kelulusan Majlis Tempatan & Pihak Berkuasa		Pihak Berkuasa		Jarak	Unit, m
Jabatan Kerja Raya (JKR)		JKR PERAK TENGAH		880	Meter
Pihak Berkuasa Tempatan (PBT)					Meter
Pejabat Daerah dan Tanah (PDT)		PDT KAMPONG GAJAH		1086	Meter
Jabatan Pengairan Dan Saliran (JPS)					Meter
Lain-Lain / Tanah Persendirian					Meter
<b>Nota Tambahan:</b>					
<b>Disediakan:</b>			<b>Disemak:</b>		
 Nama: <b>Muhammad Helmy Assante Bin Abd Mutalib</b> Jawatan: Penolong Pegawai Koridor Daerah Tarikh: 16/06/2025			 Nama: <b>En Kamarul Azlan bin Kamaruzaman</b> Jawatan: Pengurus Operasi Tarikh: 16/06/2025		

**GAMBAR DI TAPAK PROJEK:-**



**JALAN BOTA KANAN – KG GAJAH – TELUK INTAN (109)**



**JALAN BOTA KANAN – KG GAJAH – TELUK INTAN (109)**



JALAN BOTA KANAN – KG GAJAH – TELUK INTAN (109)



JALAN BOTA KANAN – KG GAJAH – TELUK INTAN (109)



JALAN BOTA KANAN – KG GAJAH – TELUK INTAN (109)



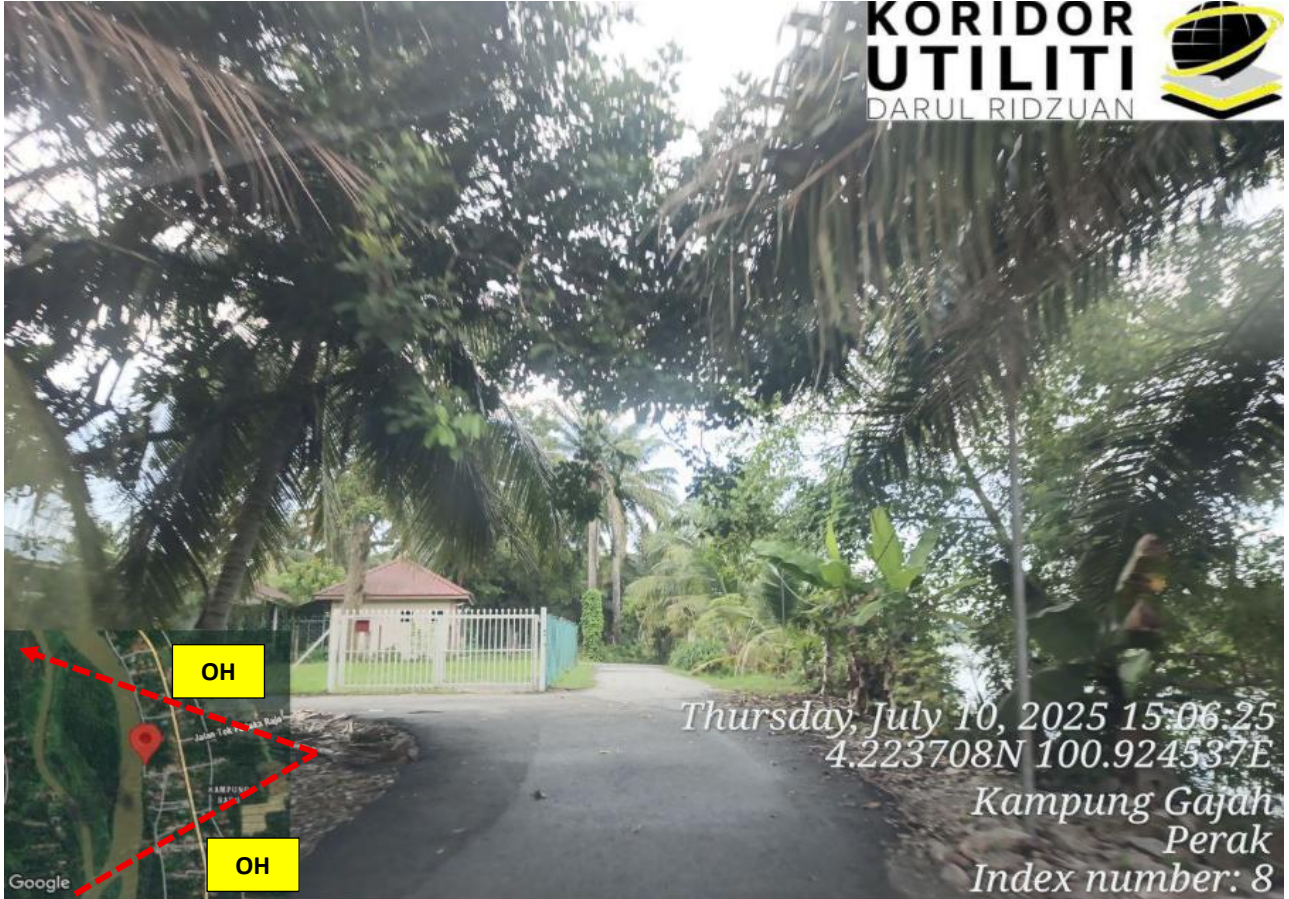
JALAN BOTA KANAN – KG GAJAH – TELUK INTAN (109)



JALAN SURAU IHSANIAH



JALAN SURAU IHSANIAH



JALAN SURAU IHSANIAH



JALAN SURAU IHSANIAH



JALAN SURAU IHSANIAH