

TAJUK PROJEK:

PERMOHONAN CADANGAN BEKALAN CADANGAN BEKALAN ELEKTRIK DI ATS PT 286974, LORONG JELAPANG 52, RPT JELAPANG TAMBAHAN, 30020 IPOH, PERAK DARUL RIDZUAN

LAPORAN LAWATAN TAPAK AWALAN

**KORIDOR
UTILITI**
DARUL RIDZUAN

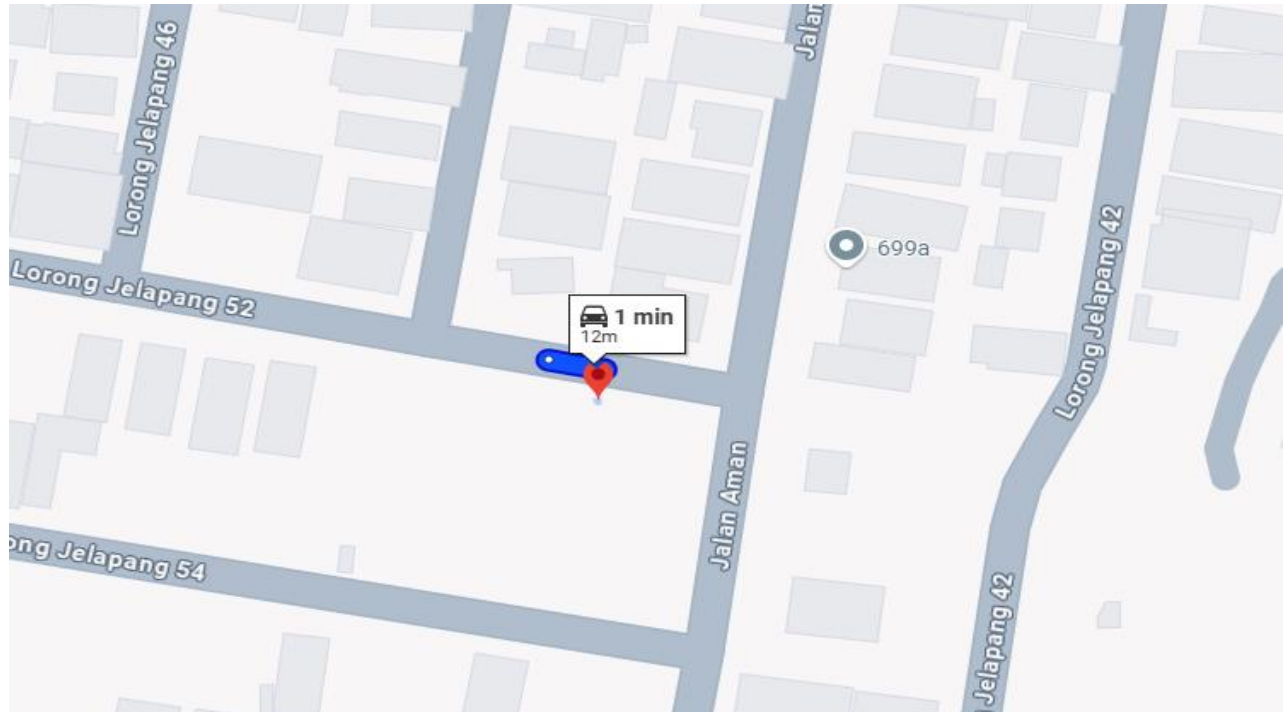


NO. RUJUKAN FAIL:	KUDR/TNBB/B/04/25/0360
TARIKH LAWATAN:	28 APRIL 2025
DISEDIAKAN OLEH:	MUHAMAD FIRDAUS BIN APRISUL

LOKASI PROJEK (GOOGLE MAPS) :-

Koordinat Mula: 4.632286,101.057827

Koordinat Akhir: 4.632187,101.057917





Jumlah Jarak : 20 meter

RINGKASAN LALUAN :-

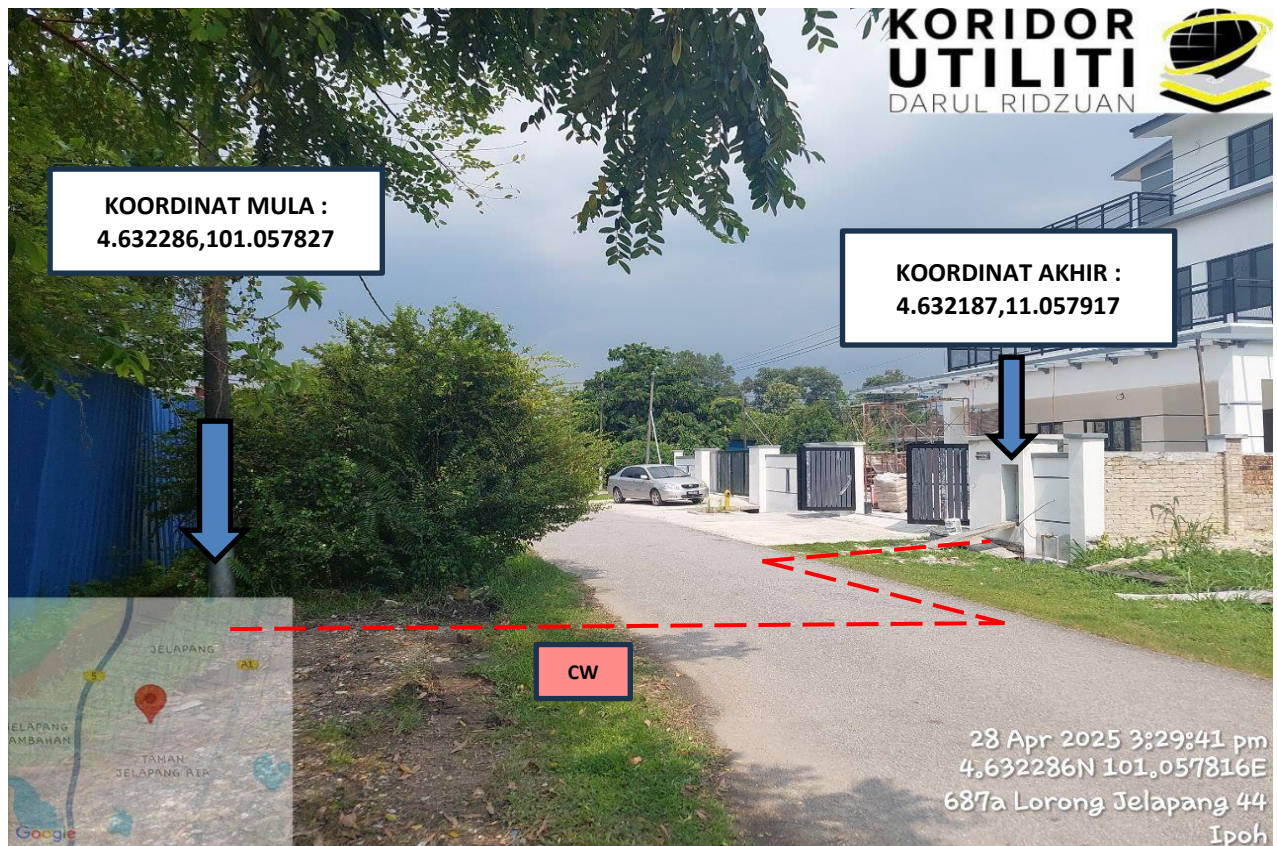
No.	Nama Laluan	Pihak Berkuasa	Jarak (m)
1.	PERSIARAN BUKIT MERU 2	MBI	20
2.			
3.			
4.			
Jumlah Jarak:			20 m

RINGKASAN LAPORAN :-

Kaedah Cadangan	Jarak, m	Kedalaman, m	Unit	
Horizontal Directional Drilling (HDD)			Meter	
Pipe Jacking			Meter	
Open Cut Trenching (Carriage Way)	20	1.5	Meter	
Open Cut Trenching (Grass Verge Way)			Meter	
Jumlah Jarak :		20	Meter	
Bilangan Pit/ Manhole			Kuantiti	
Cadangan Manhole (Telekomunikasi)			Nos	
Cadangan Manhole			Nos	
Cadangan Pit HDD			Nos	
Cadangan Saiz Penggalian (Kawasan Open Cut)	Panjang, m	Lebar, m	Kedalaman, m	Unit, m ³
Carriage Way Open Cut Trenching	20	0.6	1.5	18
Grass Verge Way Open Cut Trenching				
Cadangan Manhole HDD				
Cadangan Pit HDD				
Cadangan Detail Manhole	Jenis		Nos	
Manhole				
Kelulusan Majlis Tempatan & Pihak Berkuasa	Pihak Berkuasa		Jarak	Unit, m
Jabatan Kerja Raya (JKR)				Meter
Pihak Berkuasa Tempatan (PBT)	Majlis Bandaraya Ipoh		20	Meter
Pejabat Daerah (PD)				Meter
Jabatan Pengairan Dan Saliran (JPS)				Meter
Lain-Lain / Tanah Persendirian				Meter
Nota Tambahan: -				
<p>1. Lawatan tapak pada 28.04.2025 mendapati permohonan pengorekan dengan jarak sepanjang 20-meter menggunakan kaedah <i>Open Cut Trenching (Carriage Way)</i>.</p> <p>2. Secara keseluruhan, pihak MBI TIADA HALANGAN bagi permohonan ini.</p>				

Disediakan:	Disemak:
	
<p>Nama: Muhamad Firdaus Bin Aprisul Jawatan: Penolong Pegawai Koridor Daerah Tarikh: 28/04/2025</p>	<p>Nama: Kamarul Azian Kamaruzaman Jawatan: Pengurus Operasi Tarikh: 28/04/2025</p>

GAMBAR DI TAPAK PROJEK :-



LOKASI KOORDINAT MULA DAN AKHIR KOREKAN TERBUKA DI LORONG JELAPANG 52

