

TAJUK PROJEK:

**(D-GRK-S25-0927) MSVT MENUKAR KABEL BAWAH
TANAH VOLTAN TINGGI 11KV BERSAIZ 35MMP PILC
KEPADA KABEL BAWAH TANAH VOLTAN TINGGI
11KV BERSAIZ 240MMP XLPE DARI S/S TASEK
RABAN KE S/S BANGGOL BELIMBING, LENGGONG
SEPANJANG 10KM**

**LAPORAN LAWATAN TAPAK
AWALAN**

**KORIDOR
UTILITI**
DARUL RIDZUAN

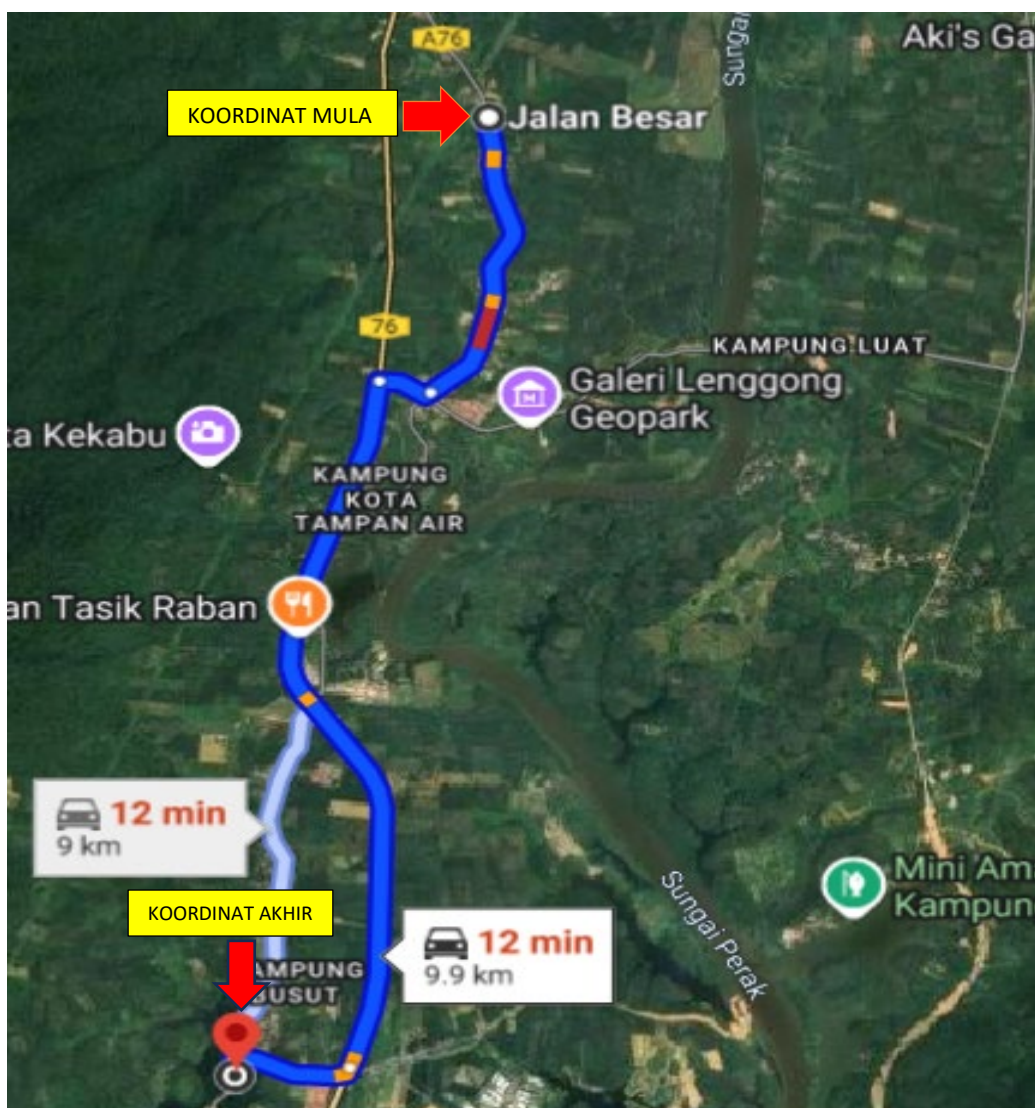


NO. RUJUKAN FAIL:	KUDR/TNBS/A/03/25/0257
TARIKH LAWATAN:	8 APRIL 2025
DISEDIAKAN OLEH:	AHMAD NUR IZZUL BIN MOHD JAMADI

LOKASI PROJEK (GOOGLE MAPS)

Koordinat Mula : **5.076381,100.962576**

Koordinat Akhir : **5.005237,100.946644**





Jumlah Jarak: **9905METER**


RINGKASAN LALUAN :-

No.	Nama Laluan	Pihak Berkuasa	Jarak (m)
1.	JALAN BESAR BANGGOL BELIMBING (FT076)	JKR HULU PERAK	2505
2.	JALAN KOTA TAMPAN LENGGONG (A345)	JKR HULU PERAK	375
3.	JALAN BALING – KUALA KANGSAR (FT076)	JKR HULU PERAK	6016
4.	JALAN TASIK RABAN (A330)	JKR HULU PERAK	964
5.	JAMBATAN SUNGAI NEROK JALAN KOTA TAMPAN LENGGONG	JPS KUALA KANGSAR/HULU PERAK	45
Jumlah Jarak:			9905meter


RINGKASAN LAPORAN:-

Kaedah Cadangan	Jarak, m	Kedalaman, m	Unit	
Horizontal Directional Drilling (HDD)	8865	4	Meter	
Pipe Jacking			Meter	
Open Cut Trenching (Carriage Way)			Meter	
Open Cut Trenching (Grass Verge Way)	995	1.5	Meter	
Jumlah Jarak :		9905	Meter	
Bilangan Pit/ Manhole		Kuantiti	Unit	
Cadangan Manhole (Telekomunikasi)			Nos	
Cadangan Pit HDD			Nos	
Cadangan Pit Pipe Jacking			Nos	
Cadangan Saiz Penggalian (Kawasan Open Cut)	Panjang, m	Lebar, m	Kedalaman, m	Unit, m ³
Carriage Way Open Cut Trenching				
Grass Verge Way Open Cut Trenching	995	0.6	1.5	
Cadangan Pit HDD	125	0.6	4	
Cadangan Pit Pipe Jacking				
Cadangan Detail Manhole (Telekomunikasi)	Jenis		Nos	
Manhole				
Kelulusan Majlis Tempatan & Pihak Berkuasa	Pihak Berkuasa		Jarak	Unit, m
Jabatan Kerja Raya (JKR)	JKR HULU PERAK		9860	Meter
Pihak Berkuasa Tempatan (PBT)				Meter
Pejabat Daerah (PD)				Meter
Jabatan Pengairan Dan Saliran (JPS)	JPS KUALA KANGSAR/HULU PERAK		45	Meter
Lain-Lain / Tanah Persendirian				Meter
Nota Tambahan:				
Disediakan:		Disemak:		
				
<p>.....</p> <p>Nama: AHMAD NUR IZZUL BIN MOHD JAMADI Jawatan: Pegawai Koridor Daerah Tarikh: 08/4/2025</p>		<p>.....</p> <p>Nama: KAMARUL AZIAN BIN KAMARUZAMAN Jawatan: Pengurus Operasi Tarikh: 08/4/2025</p>		

GAMBAR DI TAPAK PROJEK:-



LOKASI DI JALAN KG BANGGOL BELIMBING




LOKASI DI JALAN KG BANGGOL BELIMBING



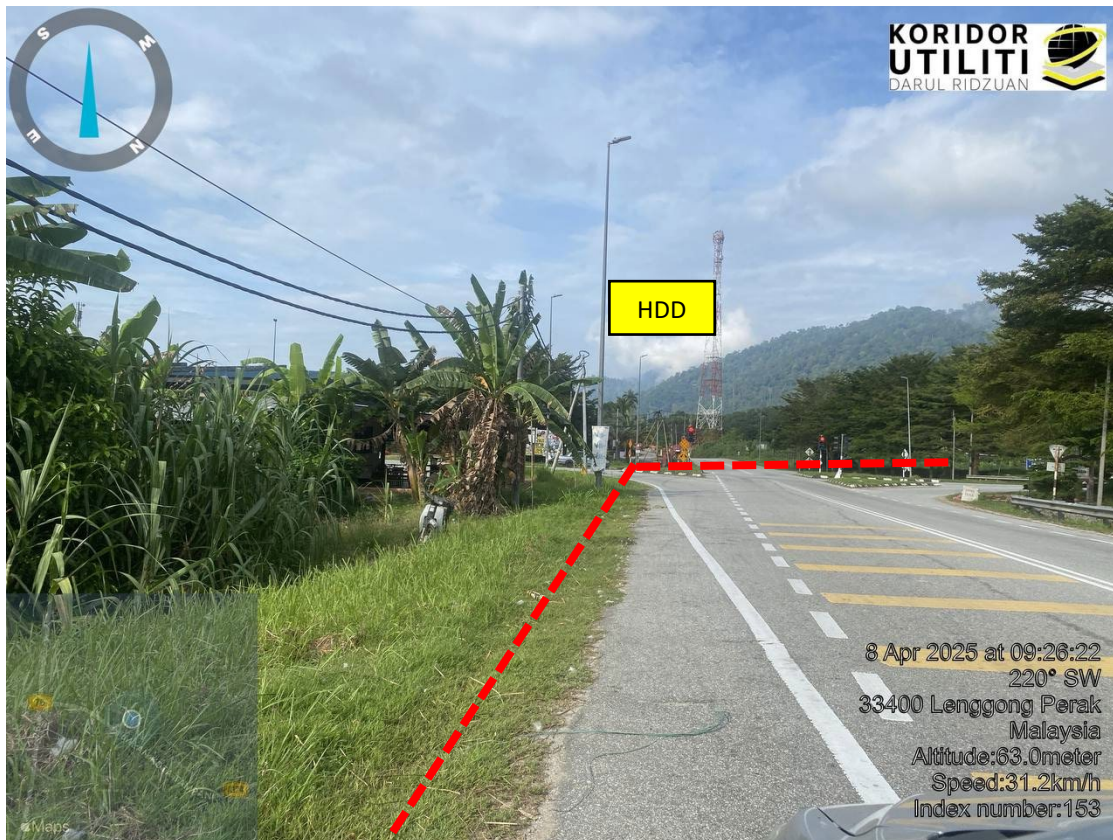
LOKASI DI JALAN KG BANGGOL BELIMBING



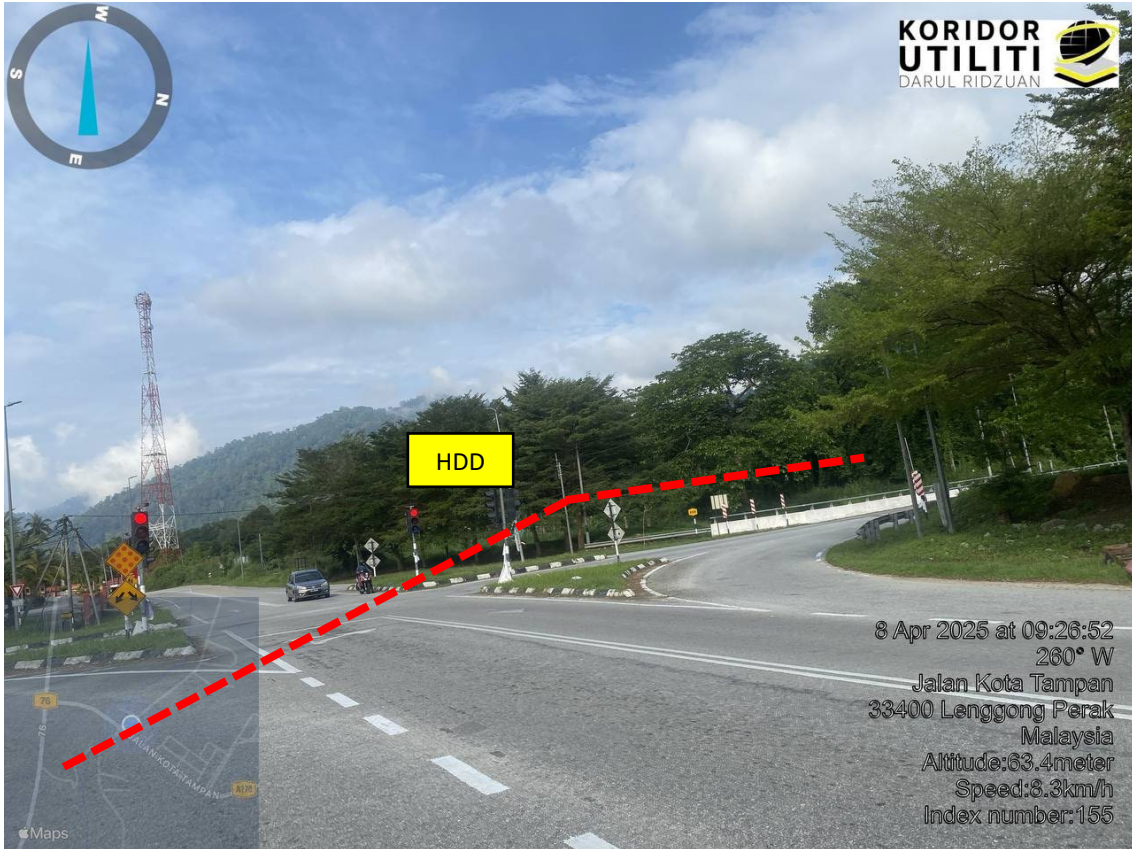
LOKASI DI JALAN KG BANGGOL BELIMBING




LOKASI DI JALAN KG BANGGOL BELIMBING



LOKASI DI JALAN KOTA TAMPAN




LOKASI DI JALAN KOTA TAMPAN



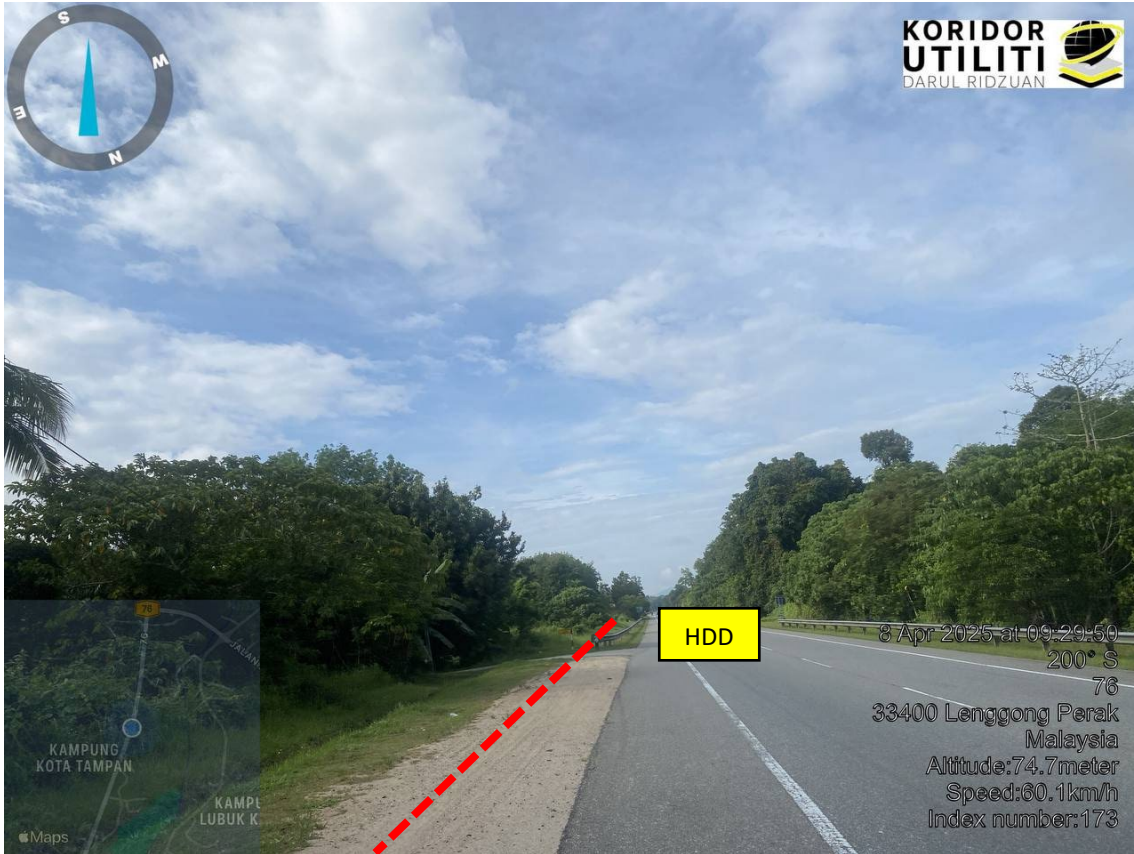
LOKASI DI JALAN KOTA TAMPAN




LOKASI DI JALAN KOTA TAMPAN



LOKASI DI JALAN KUALA KANGSAR - BALING



LOKASI DI JALAN KUALA KANGSAR - BALING




LOKASI DI KUALA KANGSAR – BALING




LOKASI DI JALAN BALING- KUALA KANGSAR



LOKASI DI JALAN BALING – KUALA KANGSAR



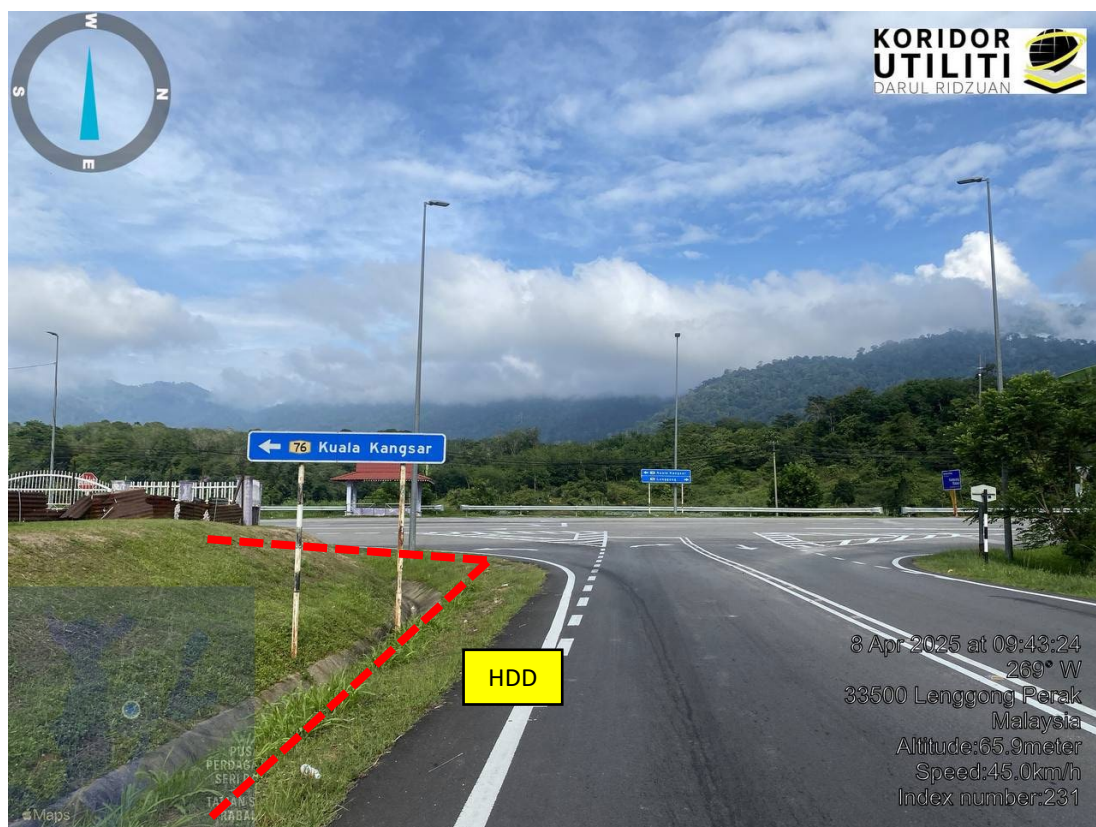
LOKASI DI JALAN BALING – KUALA KANGSAR




LOKASI DI JALAN TASEK RABAN



LOKASI DI JALAN TASEK RABAN



LOKASI DI JALAN TASEK RABAN



LOKASI DI JALAN TASEK RABAN



LOKASI DI JALAN TASEK RABAN



LOKASI DI JALAN BANGGOL BELIMBING