

TAJUK PROJEK:

PERMOHONAN KEBENARAN BEKALAN ELEKTRIK BERALAMAT DI LOT 62307 JALAN TRONOH, 31000
BATU GAJAH, PERAK

LAPORAN LAWATAN TAPAK AWALAN

**KORIDOR
UTILITI**
DARUL RIDZUAN



NO. RUJUKAN FAIL:	KUDR/TNBB/B/08/25/0787
TARIKH LAWATAN:	11 SEPTEMBER 2025
DISEDIAKAN OLEH:	MUHAMAD FIRDAUS BIN APRISUL

LOKASI PROJEK (GOOGLE MAPS):-

Koordinat Mula: 4.370367,101.036529

Koordinat Akhir: 4.370477,101.036486





Jumlah Jarak : 13 meter

RINGKASAN LALUAN :-


No.	Nama Laluan	Pihak Berkuasa	Jarak (m)
1.	Jalan Kampung Bali (A112)	JKR	13
2.			
3.			
4.			
4.			
Jumlah Jarak:			13 m

RINGKASAN LAPORAN :-

Kaedah Cadangan	Jarak, m	Kedalaman, m	Unit	
Horizontal Directional Drilling (HDD)			Meter	
Open Cut Trenching (Carriage Way)			Meter	
Open Cut Trenching (Grass Verge Way)			Meter	
Penanaman Tiang (OH)	13	1.2	Meter	
Jumlah Jarak:		13	Meter	
Bilangan Pit/ Manhole		Kuantiti	Unit	
Cadangan Manhole (Telekomunikasi)			Nos	
Cadangan Pit HDD			Nos	
Cadangan Manhole			Nos	
Penanaman Tiang		1	Nos	
Cadangan Saiz Penggalian (Kawasan Open Cut)	Panjang, m	Lebar, m	Kedalaman, m	Unit, m³
Carriage Way Open Cut Trenching				
Grass Verge Open Cut				
Cadangan Manhole HDD				
Cadangan Pit HDD				
Cadangan Detail Manhole	Jenis		Nos	
Manhole				
Kelulusan Majlis Tempatan & Pihak Berkuasa	Pihak Berkuasa	Jarak	Unit, m	
Jabatan Kerja Raya (JKR)	JKR DAERAH KINTA	13	Meter	
Pihak Berkuasa Tempatan (PBT)				
Pejabat Daerah (PD)				
Jabatan Pengairan Dan Saliran (JPS)				
Lain-Lain / Tanah Persendirian				
Nota Tambahan: -				
<ol style="list-style-type: none"> 1. Lawatan tapak pada 11.09.2025 mendapati permohonan pengorekan melibatkan jarak sepanjang 13-meter menggunakan kaedah Penanaman Tiang (OH). 2. Pelan Infrastruktur Utiliti (UDM) dan Pelan Kawalan Trafik (TCP) diperlukan bagi syarat-syarat kelulusan permit. 3. Secara keseluruhan, Pihak Berkuasa Melulus akan memberikan kebenaran setelah menyemak kesesuaian utiliti berdasarkan Pelan Infrastruktur Utiliti (UDM). 				

<u>Disediakan:</u>	<u>Disemak:</u>
	
Nama: Muhamad Firdaus Bin Aprisul Jawatan: Penolong Pegawai Koridor Daerah Tarikh: 11/09/2025	Nama: Kamarul Azian Kamaruzaman Jawatan: Pengurus Operasi Tarikh: 11/09/2025

GAMBAR DI TAPAK PROJEK:-



LOKASI KOORDINAT MULA KERJA PENANAMAN TIANG CROSSING DI JALAN KAMPUNG BALI (A112)



LOKASI KERJA PENANAMAN TIANG DI JALAN KAMPUNG BALI (A112)



LOKASI KOORDINAT AKHIR KERJA PENANAMAN TIANG DI JALAN KAMPUNG BALI (A112)

