

**TAJUK PROJEK:**

(D-SIT-S23-4776) - PERMOHONAN BAGI MENDAPATKAN KEBENARAN MENJALANKAN KERJA MSVT – MERENTANG KABEL 240MMP XLPE DARI SSU MANJUNG POINT 4 SEKSYEN 4 KE TAMAN SEJATI 3A UNTUK TRANSFER LOAD KE 8K5 PPU KENCANA

# LAPORAN LAWATAN TAPAK AWALAN

**KORIDOR  
UTILITI**  
DARUL RIDZUAN

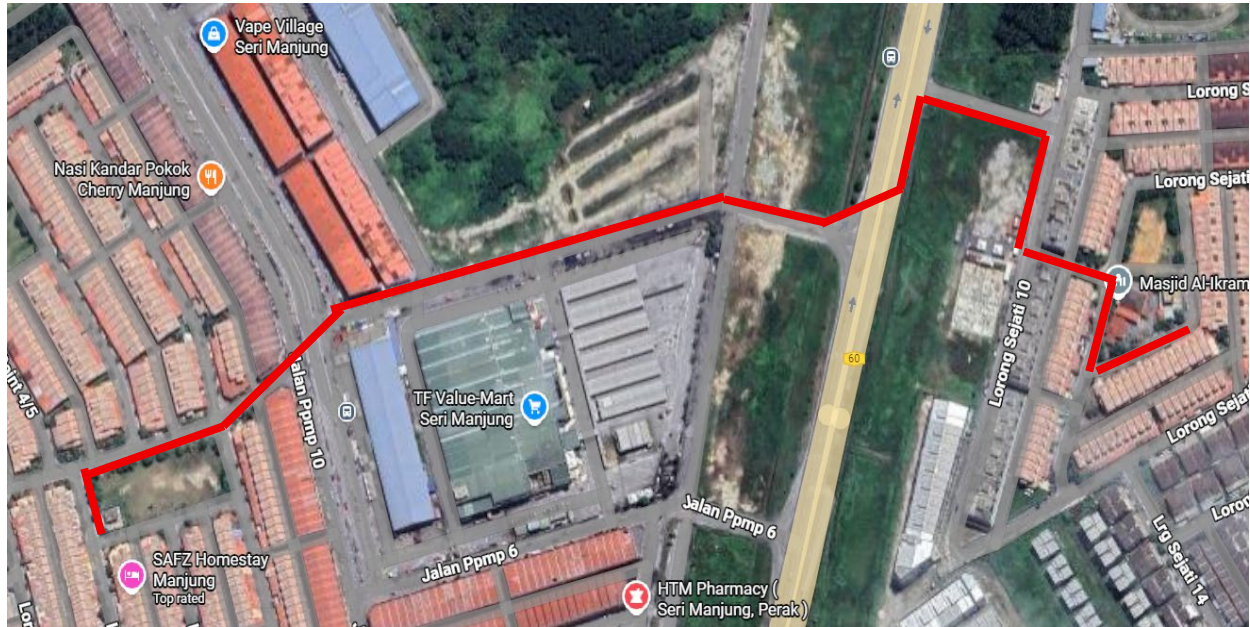


<b>NO. RUJUKAN FAIL:</b>	<b>KUDR/TNBS/A/11/25/0886</b>
<b>TARIKH LAWATAN:</b>	<b>12 NOVEMBER 2025</b>
<b>DISEDIAKAN OLEH:</b>	<b>NOOR FARAHIN BINTI MOHAMAD FAUZI</b>

**LOKASI PROJEK (GOOGLE MAPS):-**

Koordinat Mula: 4.211878,100.666374

Koordinat Akhir: 4.213277,100.673457





**Jumlah Jarak: 1154-meter**

**RINGKASAN LALUAN:-**

No.	Nama Laluan	Pihak Berkuasa	Jarak (m)
1.	LORONG SEJATI 4, LORONG SEJATI 8, LORONG SEJATI 10, LORONG MANJUNG POINT 4/3, LORONG MANJUNG POINT 4/4, LORONG MANJUNG POINT 2/3, LORONG MANJUNG POINT 2/1, JALAN PPMP 4	MPM	1033
2.	JALAN CHANGKAT JERING- SRI MANJUNG- KG KOH (60)	JKR	121
<b>Jumlah Jarak:</b>			<b>1154-m</b>

**RINGKASAN LAPORAN:-**

Kaedah Cadangan	Jarak, m	Kedalaman, m	Unit	
Horizontal Directional Drilling (HDD)	1154	4.0	Meter	
Open Cut Trenching (Carriage Way)			Meter	
Open Cut Trenching (Grass Verge Way)		1.5	Meter	
Poles			Meter	
<b>Jumlah Jarak</b>			Meter	
Bilangan Tiang/ Manhole			Kuantiti	Unit
Cadangan Manhole (Telekomunikasi)				Nos
Cadangan Penanaman Tiang				Nos
Cadangan Manhole				Nos
Cadangan Saiz Penggalian (Kawasan Open Cut)	Panjang, m	Lebar, m	Kedalaman, m	Unit, m <sup>3</sup>
Open Cut Trenching (GV)				
Cadangan Manhole HDD				
Cadangan Pit HDD	2	2	3	12
Cadangan Detail Manhole	Jenis		Nos	
Manhole				
Kelulusan Majlis Tempatan & Pihak Berkuasa	Pihak Berkuasa		Jarak	Unit, m
Jabatan Kerja Raya (JKR)	JKR Manjung		121	m
Pihak Berkuasa Tempatan (PBT)	Majlis Perbandaran Manjung		1033	m
Pejabat Daerah (PD)				
Jabatan Pengairan Dan Saliran (JPS)				
Lain-Lain / Tanah Persendirian				
Nota Tambahan: -				
<ol style="list-style-type: none"> <li>1. Hasil lawatan mendapati pemasangan utiliti menggunakan HDD sepanjang 1154-meter.</li> <li>2. Pihak pemohon perlu mengikut semua syarat-syarat yang ditetapkan oleh PBM.</li> <li>3. Terdapat laluan gas di jajaran permohonan.</li> </ol>				

Disediakan:	Disemak:
	
Nama: <b>Noor Farahin Binti Mohamad Fauzi</b> Jawatan: <b>Pegawai Koridor Daerah</b> Tarikh: <b>12/11/2025</b>	Nama: <b>Kamarul Azian Kamaruzaman</b> Jawatan: <b>Pengurus Operasi</b> Tarikh: <b>12/11/2025</b>

**GAMBAR DI TAPAK PROJEK:-**




**KOORDINAT MULA DAN JAJARAN HDD DI LORONG SEJATI 8**




**JAJARAN HDD DI LORONG SEJATI 8**



**JAJARAN HDD DI LORONG SEJATI 4**



**JAJARAN HDD DI LORONG SEJATI 10**



**JAJARAN HDD DI TAMAN SEJATI**




**JAJARAN HDD DI JALAN CHANGKAT JERING- SRI MANJUNG- KG KOH (60)**



**JAJARAN HDD DI JALAN PPMP 4**



**JAJARAN HDD DI JALAN PPMP 4**



**AJARAN HDD DI LORONG MANJUNG POINT 2/1**



**AJARAN HDD DI LORONG MANJUNG POINT 2/1**



**JAJARAN HDD DI LORONG MANJUNG POINT 4/4**



**KOORDINAT AKHIR DAN JAJARAN HDD DI LORONG MANJUNG POINT 2/3**



Wednesday, November 12, 2025 12:00:51  
4.214438N 100.671933E  
Seri Manjung  
Perak  
Index number: 1

**LAWATAN TAPAK AWALAN BERSAMA PEMOHON DAN JKR**



Thursday, November 20, 2025 15:12:03  
4.195965N 100.663818E  
Seri Manjung  
Perak  
Index number: 1

**LAWATAN TAPAK AWALAN BERSAMA PEMOHON DAN PBT**