

TAJUK PROJEK:

**BEKALAN ELEKTRIK "UPGRADE" 3 FASA DI KEDIAMAN NO. 259, TAMAN SRI KOTA, 34000
TAIPING TETUAN LIM SENG LEE**

LAPORAN LAWATAN TAPAK AWALAN

**KORIDOR
UTILITI**
DARUL RIDZUAN



NO. RUJUKAN FAIL:	KUDR/TNBB/B/09/25/0799
TARIKH LAWATAN:	11 SEPTEMBER 2025
DISEDIAKAN OLEH:	SYAZWANI BINTI NORHISAM

LOKASI PROJEK (GOOGLE MAPS) :-

Koordinat Mula: 4.8352854,100.730295

Koordinat Akhir: 4.8352086,100.730246





Jumlah Jarak : 13 meter

RINGKASAN LALUAN :-


No.	Nama Laluan	Pihak Berkuasa	Jarak (m)
1.	JALAN TAIPING A105	JKR LMS	13
Jumlah Jarak:			13m

RINGKASAN LAPORAN :-

Kaedah Cadangan	Jarak, m	Kedalaman, m	Unit	
Horizontal Directional Drilling (HDD)			Meter	
Open Cut Trenching (Carriage Way)	2.0	1.5	Meter	
Open Cut Trenching (Grass Verge Way)			Meter	
Penanaman Tiang	1	1.5	Nos	
Jumlah Jarak :		13	Meter	
Bilangan Pit/ Manhole		Kuantiti	Unit	
Cadangan Manhole (Telekomunikasi)			Nos	
Cadangan Pit HDD			Nos	
Cadangan Manhole			Nos	
Cadangan Penanaman Tiang		1	Nos	
Cadangan Saiz Penggalian (Kawasan Open Cut)	Panjang, m	Lebar, m	Kedalaman, m	Unit, m³
Open Cut Trenching (Grass Verge Way)				
Open Cut Trenching (Carriage Way)	2.0	0.6	1.5	
Cadangan Manhole				
Cadangan Pit HDD				
Cadangan Detail Manhole	Jenis		Nos	
Manhole				
Kelulusan Majlis Tempatan & Pihak Berkuasa	Pihak Berkuasa		Jarak	Unit, m
Jabatan Kerja Raya (JKR)	JKR LMS		13	Meter
Pihak Berkuasa Tempatan (PBT)				Meter
Pejabat Daerah (PD)				Meter
Jabatan Pengairan Dan Saliran (JPS)				Meter
Lain-Lain / Tanah Persendirian				Meter
Nota Tambahan: -				

<u>Disediakan:</u>	<u>Disemak:</u>
	
Nama: Syazwani Binti Norhisam Jawatan: Pegawai Koridor Daerah Tarikh: 11/9/2025	Nama: Kamarul Azian Bin Kamaruzaman Jawatan: Pengurus Operasi Tarikh: 11/9/2025

GAMBAR DI TAPAK PROJEK :-



CADANGAN TIANG TNB DI LOKASI KOORDINAT MULA – JALAN JKR