

TAJUK PROJEK:

MSVT (D-SIT-S24-4876) – PERMOHONAN BAGI MENDAPATKAN KEBENARAN MENJALANKAN KERJA MSVT – PENUKARAN ALATSUIS TIADA GAS KEPADA RMU DAN RECONFIGURE VOLTAN RENDAH DI PE BT 10 LEKIR

LAPORAN LAWATAN TAPAK AWALAN

**KORIDOR
UTILITI**
DARUL RIDZUAN



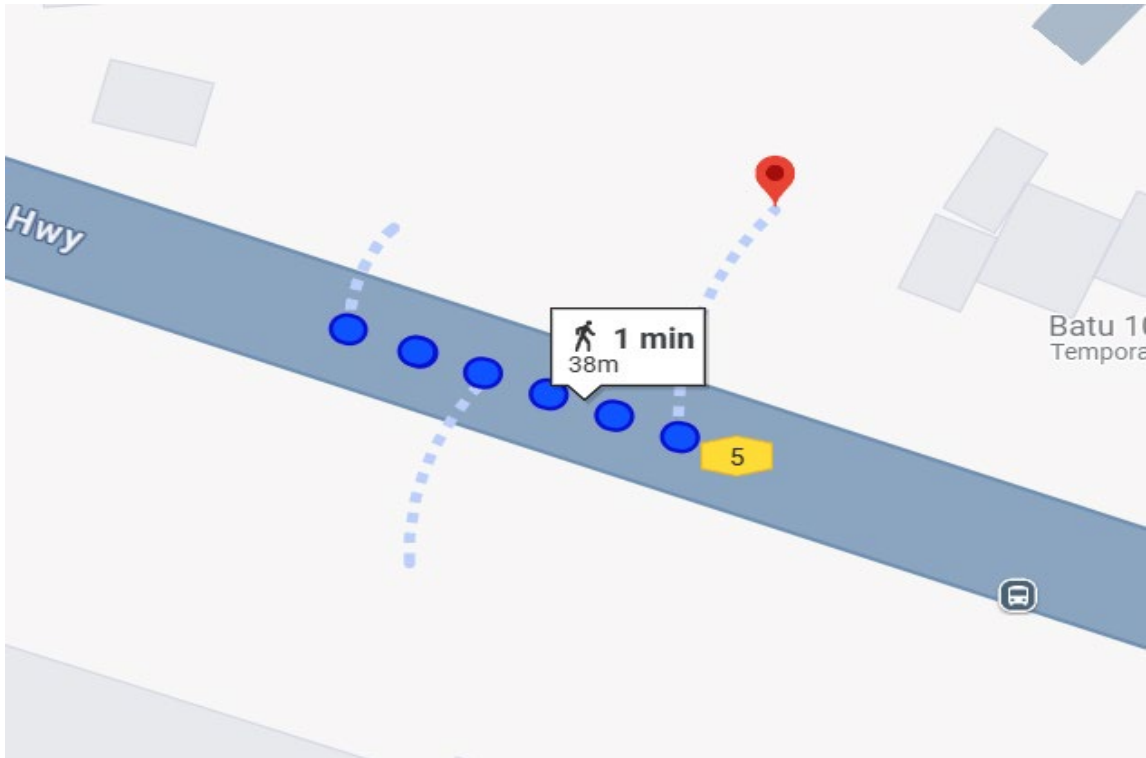
NO. RUJUKAN FAIL:	KUDR/TNBS/B/04/25/0372
TARIKH LAWATAN:	20 MEI 2025
DISEDIAKAN OLEH:	AFIZAL SYAMIM BIN ABD AZIZ

LOKASI PROJEK (GOOGLE MAPS):

Koordinat Mula: **4.127446,100.757914**

Koordinat Akhir: **4.127788,100.757903**

Koordinat Akhir: **4.127722,100.758164**





Jumlah Jarak: 66-meter

RINGKASAN LALUAN:

No.	Nama Laluan	Pihak Berkuasa	Jarak (m)
1.	JALAN SUNGAI WANGI – KG KAYAN (5)	JKR	66
2.			
Jumlah Jarak:			66-m

RINGKASAN LAPORAN:


Kaedah Cadangan		Jarak, m	Kedalaman, m	Unit	
Horizontal Directional Drilling (HDD)		36	4	Meter	
Open Cut Trenching (Carriage Way)				Meter	
Poles		30	1.5	Meter	
Jumlah Jarak:			66	Meter	
Bilangan Tiang/ Manhole			Kuantiti	Unit	
Cadangan Manhole (Telekomunikasi)				Nos	
Cadangan Pit <i>HDD</i>			2	Nos	
Cadangan Manhole				Nos	
Cadangan Saiz Penggalian (Kawasan Open Cut)		Panjang, m	Lebar, m	Kedalaman, m	Unit, m ³
Carriage Way Open Cut Trenching					
Cadangan Manhole HDD					
Cadangan Pit HDD		2	2	3	12
Cadangan Detail Manhole		Jenis		Nos	
Manhole					
Kelulusan Majlis Tempatan & Pihak Berkuasa		Pihak Berkuasa	Jarak	Unit, m	
Jabatan Kerja Raya (JKR)		JKR Manjung	66	m	
Pihak Berkuasa Tempatan (PBT)					
Pejabat Daerah (PD)					
Jabatan Pengairan Dan Saliran (JPS)					
Lain-Lain / Tanah Persendirian					
Nota Tambahan: -					
<ol style="list-style-type: none"> 1. Lawatan tapak pada 20-05-2025 mendapati kerja-kerja menggunakan kaedah <i>Horizontal Directional Drilling (HDD)</i> dan OH (Penanaman Tiang). 2. Terdapat 2 tiang baru yang akan di tanam, satu tiang bagi menggantikan tiang sedia ada dan satu lagi di tempat yang lain. 3. Pelan Infrastruktur Utiliti (UDM) dan Pelan Kawalan Trafik (TCP) diperlukan bagi syarat-syarat kelulusan permit. 4. Secara keseluruhan, Pihak Berkuasa Melulus akan memberikan kebenaran setelah menyemak kesesuaian utiliti berdasarkan Pelan Infrastruktur Utiliti (UDM). 					

Disediakan:	Disemak:
	
Nama: Afizal Syamim B. Abd Aziz Jawatan: Penolong Pegawai Koridor Daerah Tarikh: 20/05/2025	Nama: Kamarul Azian Kamaruzaman Jawatan: Pengurus Operasi Tarikh: 20/05/2025

GAMBAR DI TAPAK PROJEK:



GAMBAR BERSAMA PIHAK JKR DAN PEMOHON



JALAN SG WANGI – KG KAYAN (5)