

TAJUK PROJEK:

KERJA-KERJA MENANAM TIANG KONKRIT SEBANYAK 22 BATANG TIANG KONKRIT DI SEPANJANG JALAN TAMAN KLEBANG PUTRA (JALAN D11,D12,D13,D14 & D15) UNTUK PROJEK (TMNA/251274 - SRR FTTH KTS_CXXX TAMAN KLEBANG PUTRA (JALAN D11,D12,D13,D14 & D15)

LAPORAN LAWATAN TAPAK AWALAN

**KORIDOR
UTILITI**
DARUL RIDZUAN



NO. RUJUKAN FAIL:	KUDR/TMBB/B/04/25/0341
TARIKH LAWATAN:	23 APRIL 2025
DISEDIAKAN OLEH:	AIMEE ATIKAH BINTI ZAKARIA

LOKASI PROJEK (GOOGLE MAPS) :-

JALAN PUTRA D/11 (LORONG BELAKANG)

Koordinat Mula: **4.685743, 101.111189**

Koordinat Akhir: **4.685742, 101.112587**

JALAN PUTRA D/13 (LORONG BELAKANG)

Koordinat Mula: **4.68632, 101.111207**

Koordinat Akhir: **4.686318, 101.112255**

JALAN PUTRA D/14 (LORONG BELAKANG)

Koordinat Mula: **4.686872, 101.111168**

Koordinat Akhir: **4.686869, 101.11224**

JALAN PUTRA D/15 (LORONG BELAKANG)

Koordinat Mula: **4.687454, 101.111177**

Koordinat Akhir: **4.687453, 101.112663**





Jumlah Jarak: 552 meter

RINGKASAN LALUAN :-

No.	Nama Laluan	Pihak Berkuasa	Jarak (m)
1.	JALAN PUTRA D/11 (LORONG BELAKANG)	MBI	155 m
2.	JALAN PUTRA D/13 (LORONG BELAKANG)	MBI	116 m
3.	JALAN PUTRA D/14 (LORONG BELAKANG)	MBI	119 m
4.	JALAN PUTRA D/15 (LORONG BELAKANG)	MBI	165 m
Jumlah Jarak:			552 meter

RINGKASAN LAPORAN :-


Kaedah Cadangan	Jarak, m	Kedalaman, m	Unit
Horizontal Directional Drilling (HDD)			Meter
Open Cut Trenching (Carriage Way)			Meter
Open Cut Trenching (Grass Verge Way)			Meter
Penanaman Tiang	552	1.5	Meter
Jumlah Jarak :		552	Meter
Bilangan Pit/ Manhole/Tiang			Kuantiti
Cadangan Manhole (Telekomunikasi)			Nos
Cadangan Pit HDD			Nos
Cadangan Pit Pipe Jacking			Nos
Cadangan Tiang			22
Cadangan Saiz Penggalian (Kawasan Open Cut)	Panjang, m	Lebar, m	Kedalaman, m
Carriage Way Open Cut Trenching			
Grass Verge Way Open Cut Trenching			
Cadangan Manhole HDD			
Cadangan Pit Pipe Jacking			
Cadangan Detail Manhole (Telekomunikasi)	Jenis		Nos
Manhole			
Kelulusan Majlis Tempatan & Pihak Berkuasa	Pihak Berkuasa		Jarak
Jabatan Kerja Raya (JKR)			Meter
Pihak Berkuasa Tempatan (PBT)	Majlis Bandaraya Ipoh		552
Pejabat Daerah (PD)			Meter
Jabatan Pengairan Dan Saliran (JPS)			Meter
Lain-Lain / Tanah Persendirian			Meter
Nota Tambahan: -			
<ol style="list-style-type: none"> 1. Lawatan tapak pada 23.04.2025 mendapati permohonan pengorekan melibatkan jarak sepanjang 552-meter menggunakan kaedah Penanaman Tiang (OH) dan Pendarikan Kabel (EL). 2. Pelan Infrastruktur Utiliti (UDM) dan Pelan Kawalan Trafik (TCP) diperlukan bagi syarat-syarat kelulusan permit. 3. Secara keseluruhan, Pihak Berkuasa Melulus akan memberikan kebenaran setelah menyemak kesesuaian utiliti berdasarkan Pelan Infrastruktur Utiliti (UDM). 			

Disediakan:	Disemak:
	
Nama: Aimee Atikah Binti Zakaria Jawatan: Pegawai Koridor Daerah Tarikh: 24/04/2025	Nama: Kamarul Azian Kamaruzaman Jawatan: Pengurus Operasi Tarikh: 24/04/2025

GAMBAR DI TAPAK PROJEK :-




**LOKASI KOORDINAT MULA KERJA PENANAMAN TIANG DAN PENARIKAN KABEL DI JALAN PUTRA D/11
(LORONG BELAKANG) – (Tapping from existing manhole)**



AJARAN KERJA PENANAMAN TIANG DAN PENARIKAN KABEL DI JALAN PUTRA D/13 (LORONG BELAKANG)



JAJARAN KERJA PENANAMAN TIANG DAN PENARIKAN KABEL DI JALAN PUTRA D/14 (LORONG BELAKANG)



JAJARAN KERJA PENANAMAN TIANG DAN PENARIKAN KABEL DI JALAN PUTRA D/15 (LORONG BELAKANG)



23/04/2025, 10:19 AM
4.687554° N, 101.111113° E
31-55, Jalan Putra D/15
31200 Chemor Perak
Index number:37

LAWATAN TAPAK AWALAN BERSAMA PEMOHON