

TAJUK PROJEK:

KERJA-KERJA MENANAM TIANG KONKRIT SEBANYAK 4 BATANG DI SEPANJANG LORONG BELAKANG JALAN 7 TAMAN TAMAN BIDOR BOTANI (TMKA/250099_USP MC2021 FTTH (BD) TAMAN BIDOR BOTANI)

LAPORAN LAWATAN TAPAK AWALAN

**KORIDOR
UTILITI**
DARUL RIDZUAN

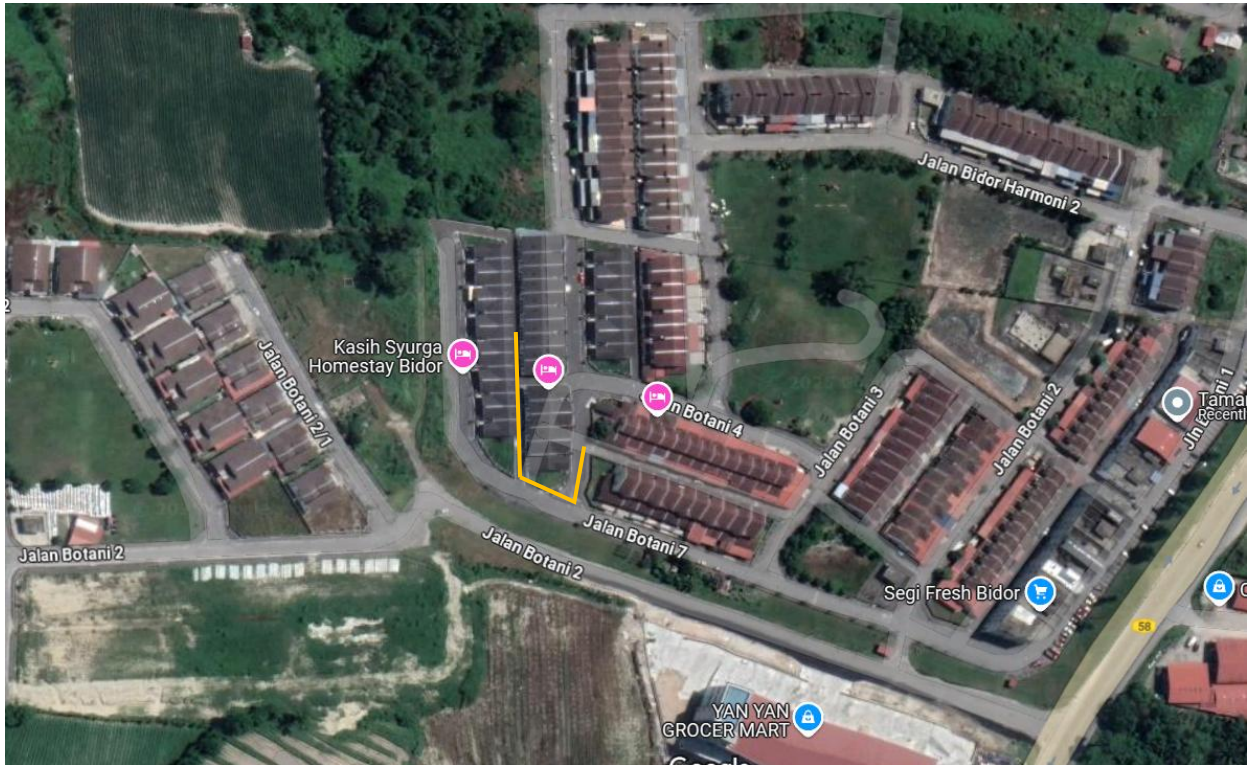


NO. RUJUKAN FAIL:	KUDR/TMBB/B/04/25/0283
TARIKH LAWATAN:	16 APRIL 2025
DISEDIAKAN OLEH:	SITI NOR AMANINA BINTI RAMLI

LOKASI PROJEK (GOOGLE MAPS) :-

Koordinat Mula: **4.107595,101.272926**

Koordinat Akhir: **4.106724,101.272965**



Jumlah Jarak: 134 meter



(jarak berdasarkan PIL)

RINGKASAN LALUAN :-

No.	Nama Laluan	Pihak Berkuasa	Jarak (m)
1.	Jalan Botani 7	MD Tapah	134
Jumlah Jarak:			134

RINGKASAN LAPORAN:-

Kaedah Cadangan	Jarak, m	Kedalaman, m	Unit	
Horizontal Directional Drilling (HDD)			Meter	
Pipe Jacking			Meter	
Open Cut Trenching (Carriage Way)			Meter	
Open Cut Trenching (Grass Verge Way)			Meter	
Jumlah Jarak :			Meter	
Bilangan Pit/ Manhole		Kuantiti	Unit	
Cadangan Manhole (Telekomunikasi)			Nos	
Cadangan Pit HDD			Nos	
Cadangan Pit Pipe Jacking			Nos	
Cadangan Saiz Penggalian (Kawasan Open Cut)	Panjang, m	Lebar, m	Kedalaman, m	Unit, m³
Carriage Way Open Cut Trenching				
Grass Verge Way Open Cut Trenching				
Cadangan Pit HDD				
Cadangan Pit Pipe Jacking				
Lain-lain	Jenis		Nos	
Penanaman Tiang	Konkrit		7	
Kelulusan Majlis Tempatan & Pihak Berkuasa	Pihak Berkuasa		Jarak	Unit, m
Jabatan Kerja Raya (JKR)				Meter
Pihak Berkuasa Tempatan (PBT)	MAJLIS DAERAH TAPAH		134	Meter
Pejabat Daerah (PD)				Meter
Jabatan Pengairan Dan Saliran (JPS)				Meter
Lain-Lain / Tanah Persendirian				Meter
Nota Tambahan: -				

<u>Disediakan:</u>	<u>Disemak:</u>
	
Nama: Siti Nor Amanina Binti Ramli Jawatan: Pegawai Koridor Daerah Tarikh: 16/4/2025	Nama: Kamarul Azian Bin Kamaruzaman Jawatan: Pengurus Operasi Tarikh: 16/4/2025

GAMBAR DI TAPAK PROJEK :-



CADANGAN TIANG PERTAMA



CROSSING OVERHEAD



CADANGAN PENANAMAN TIANG BELAKANG LORONG JALAN BOTANI 7