

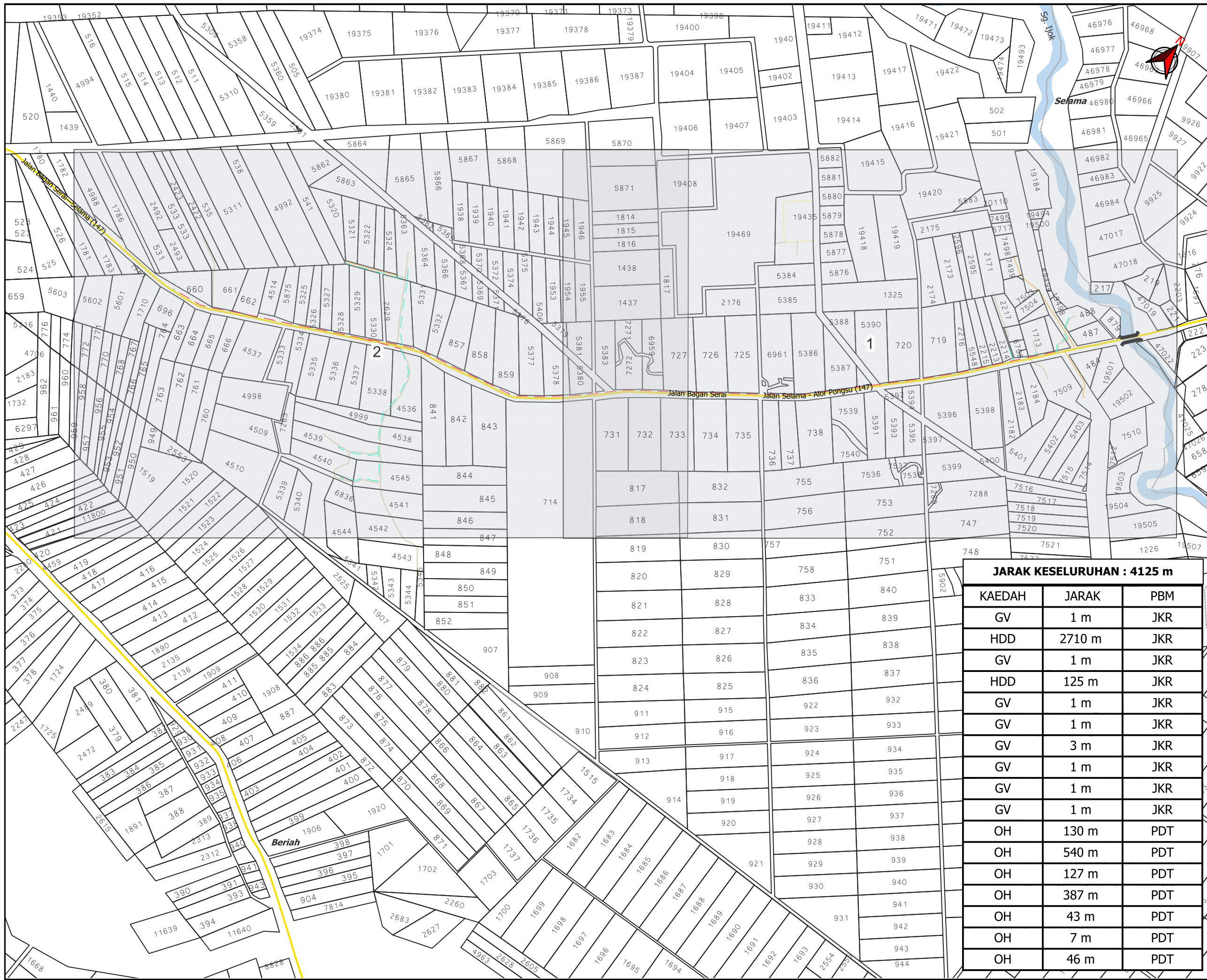
**KORIDOR
UTILITI**
DARUL RIDZUAN



**PROJEK PENYEDIAAN POINT OF PRESENCE (POP) FASA 2 HAB
INFRASTRUKTUR GENTIAN OPTIK BERHAMPIRAN DENGAN
SEKOLAH, PREMIS KERAJAAN DAN KOMUNITI SEKITARNYA
OLEH KEMENTERIAN KOMUNIKASI (ZON UTARA – PERAK &
KEDAH) SERAHAN DOKUMEN LENGKAP BAGI PERMOHONAN
KELULUSAN IZIN LALU ABA6037–SEKOLAH KEBANGSAAN
TEBING TINGGI**

**PELAN IZIN LALU
(PINDAAN 01)**

**NO FAIL RUJUKAN
KUDR/KACP/A/05/25/0546**



TAJUK PERMOHONAN
PROJEK PENYEDIAAN POINT OF PRESENCE (POP)
FASA 2 HAB INFRASTRUKTUR GENTIAN OPTIK
BERHAMPIRAN DENGAN SEKOLAH, PREMIS
KERAJAAN DAN KOMUNITI SEKITARNYA OLEH
KEMENTERIAN KOMUNIKASI (ZON UTARA -
PERAK & KEDAH) SERAHAN DOKUMEN LENGKAP
BAGI PERMOHONAN KELULUSAN IZIN LALU
ABA6037-SEKOLAH KEBANGSAAN TEBING
TINGGI

- PETUNJUK**
- JALAN JKR
 - JALAN PBT
 - JALAN PERSENDIRIAN
 - JALAN PEJABAT DAERAH
 - GRASS VERGE
 - HORIZONTAL DIRECTIONAL DRILLING
 - OVERHEAD

JARAK KESELURUHAN : 4125 m

KAEDAH	JARAK	PBM
GV	1 m	JKR
HDD	2710 m	JKR
GV	1 m	JKR
HDD	125 m	JKR
GV	1 m	JKR
GV	1 m	JKR
GV	3 m	JKR
GV	1 m	JKR
GV	1 m	JKR
OH	130 m	PDT
OH	540 m	PDT
OH	127 m	PDT
OH	387 m	PDT
OH	43 m	PDT
OH	7 m	PDT
OH	46 m	PDT

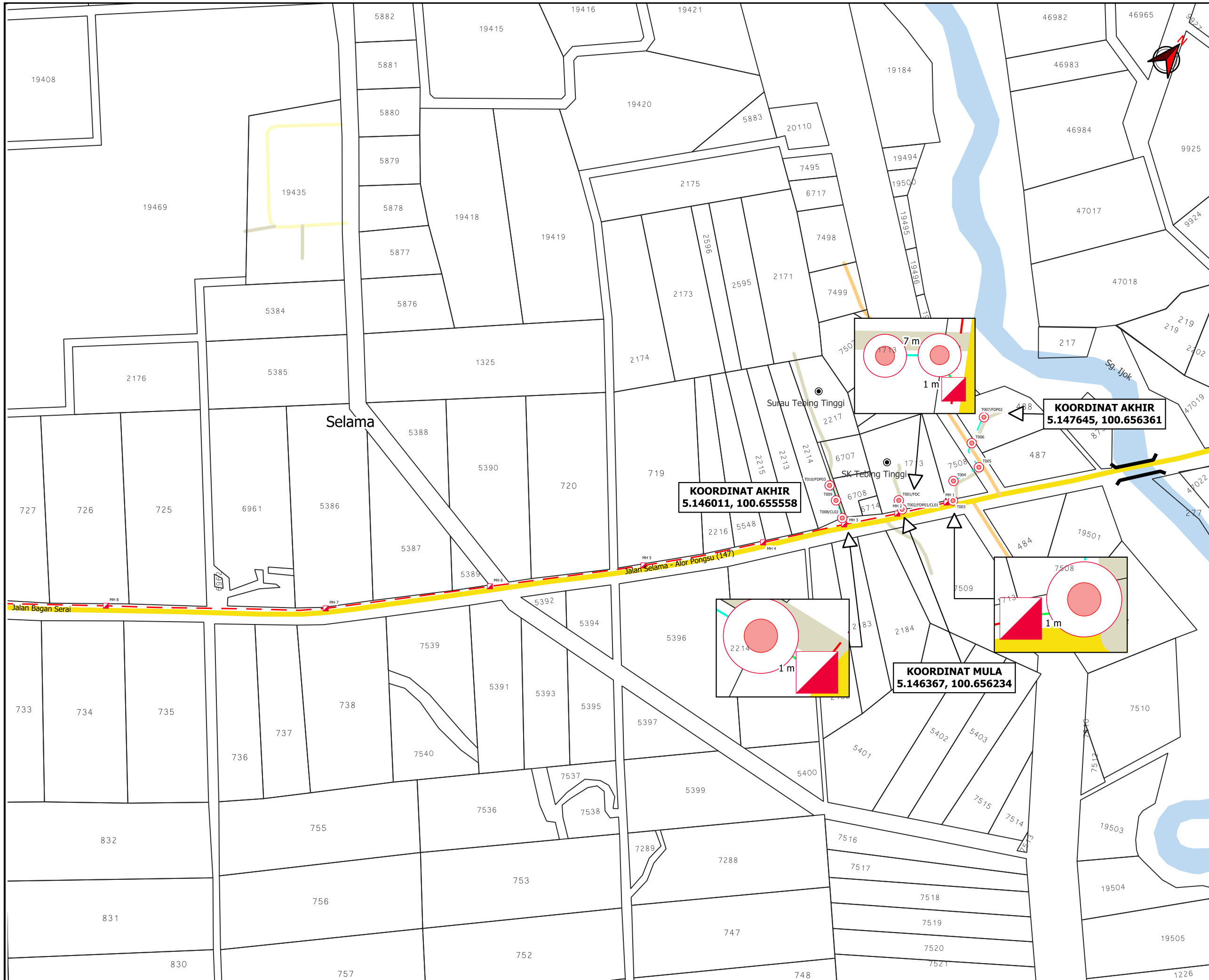
PIHAK BERKUASA MELULUS

	JKR LARUT MATANG & SELAMA
	PEJABAT DAERAH & TANAH SELAMA

PENYEDIA UTILITI

JENIS PELAN	PELAN IZIN LALU
PELUKIS PELAN	ADIB FARHAN
TARIKH DIKELUARKAN	2025-07-29
MUKA SURAT	0/2
NO FAIL RUJUKAN	PINDAAN
KUDR/KACP/A/05/25/0546	01

***PENGUKURAN BERDASARKAN JARAK SATELIT**



TAJUK PERMOHONAN
 PROJEK PENYEDIAAN POINT OF PRESENCE (POP) FASA 2 HAB INFRASTRUKTUR GENTIAN OPTIK BERHAMPIRAN DENGAN SEKOLAH, PREMIS KERAJAAN DAN KOMUNITI SEKITARNYA OLEH KEMENTERIAN KOMUNIKASI (ZON UTARA – PERAK & KEDAH) SERAHAN DOKUMEN LENGKAP BAGI PERMOHONAN KELULUSAN IZIN LALU ABA6037–SEKOLAH KEBANGSAAN TEBING TINGGI

- PETUNJUK**
- JALAN JKR
 - JALAN PBT
 - JALAN PERSENDIRIAN
 - JALAN PEJABAT DAERAH
 - GRASS VERGE
 - HORIZONTAL DIRECTIONAL DRILLING
 - OVERHEAD
 - MANHOLE CADANGAN
 - TIANG CADANGAN

PIHAK BERKUASA MELULUS

	JKR LARUT MATANG & SELAMA
	PEJABAT DAERAH & TANAH SELAMA

PENYEDIA UTILITI



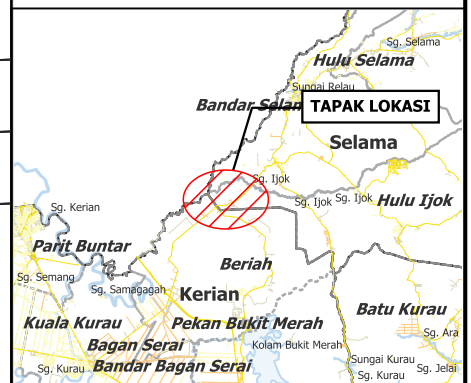
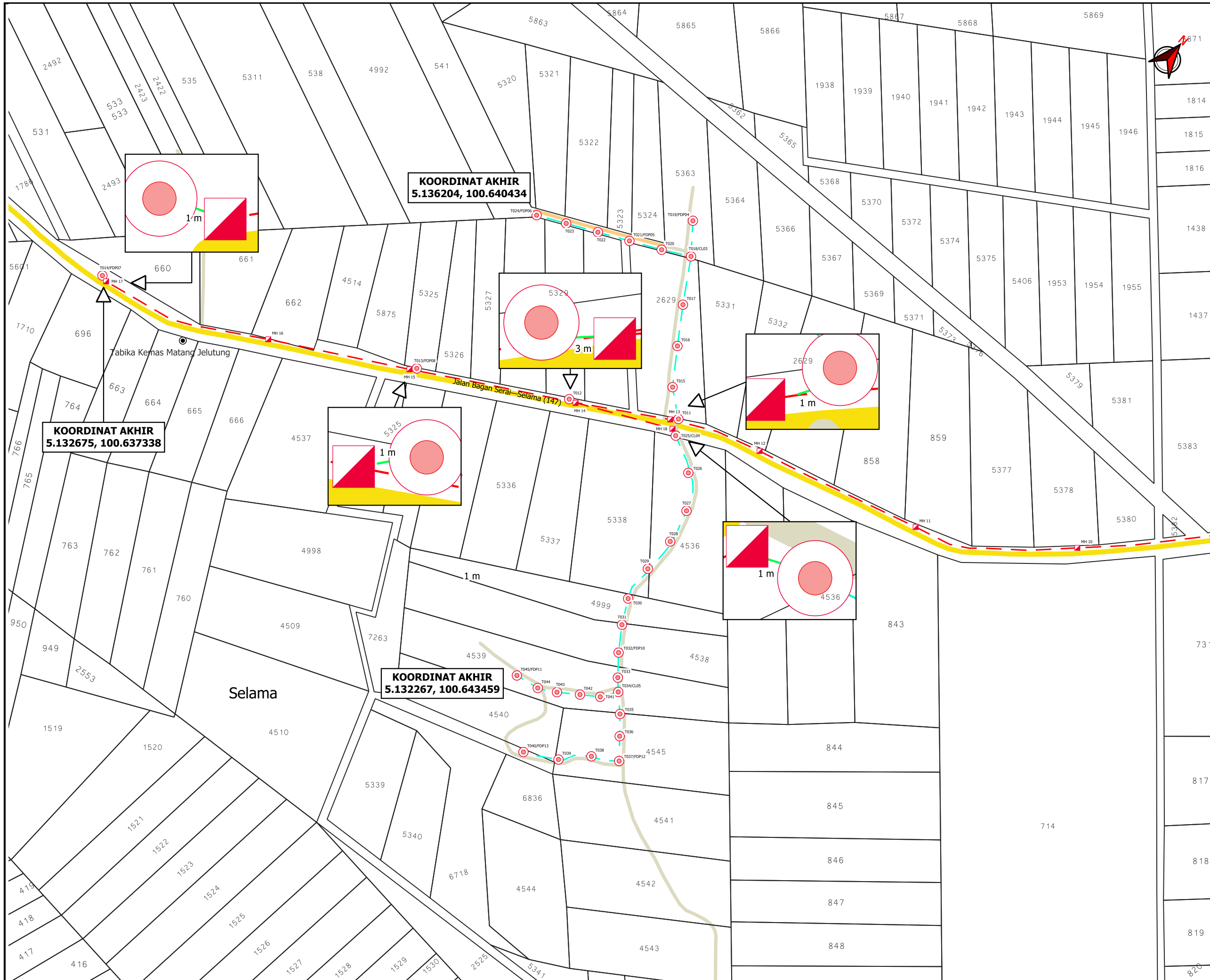
JENIS PELAN	PELAN IZIN LALU
PELUKIS PELAN	ADIB FARHAN
TARIKH DIKELUARKAN	2025-07-29
MUKA SURAT	1/2
NO FAIL RUJUKAN	PINDAAN
KUDR/KACP/A/05/25/0546	01

KOORDINAT AKHIR
 5.146011, 100.655558

KOORDINAT AKHIR
 5.147645, 100.656361

KOORDINAT MULA
 5.146367, 100.656234

***PENGUKURAN BERDASARKAN JARAK SATELIT**



TAJUK PERMOHONAN
PROJEK PENYEDIAAN POINT OF PRESENCE (POP) FASA 2 HAB INFRASTRUKTUR GENTIAN OPTIK BERHAMPIRAN DENGAN SEKOLAH, PREMIS KERAJAAN DAN KOMUNITI SEKITARNYA OLEH KEMENTERIAN KOMUNIKASI (ZON UTARA - PERAK & KEDAH) SERAHAN DOKUMEN LENGKAP BAGI PERMOHONAN KELULUSAN IZIN LALU ABA6037-SEKOLAH KEBANGSAAN TEBING TINGGI

PETUNJUK

- JALAN JKR
- JALAN PERSENDIRIAN
- JALAN PEJABAT DAERAH
- GRASS VERGE
- HORIZONTAL DIRECTIONAL DRILLING
- OVERHEAD
- MANHOLE CADANGAN
- TIANG CADANGAN

PIHAK BERKUASA MELULUS

	JKR LARUT MATANG & SELAMA
	PEJABAT DAERAH & TANAH SELAMA

PENYEDIA UTILITI

JENIS PELAN	PELAN IZIN LALU
PELUKIS PELAN	ADIB FARHAN
TARIKH DIKELUARKAN	2025-07-29
MUKA SURAT	2/2
NO FAIL RUJUKAN	PINDAAN
KUDR/KACP/A/05/25/0546	01

***PENGUKURAN BERDASARKAN JARAK SATELIT**