

TAJUK PROJEK:

**PROJEK PENYEDIAAN POINT OF PRESENCE (POP) FASA 2 HAB
INFRASTRUKTUR GENTIAN OPTIK BERHAMPIRAN DENGAN SEKOLAH,
PREMIS KERAJAAN DAN KOMUNITI SEKITARNYA OLEH KEMENTERIAN
KOMUNIKASI (ZON UTARA – PERAK & KEDAH) SERAHAN DOKUMEN
LENGKAP BAGI PERMOHONAN KELULUSAN IZIN LALU (ABA8217 –
SEKOLAH KEBANGSAAN LENGKUAS).**

LAPORAN LAWATAN TAPAK AWALAN

**KORIDOR
UTILITI**
DARUL RIDZUAN



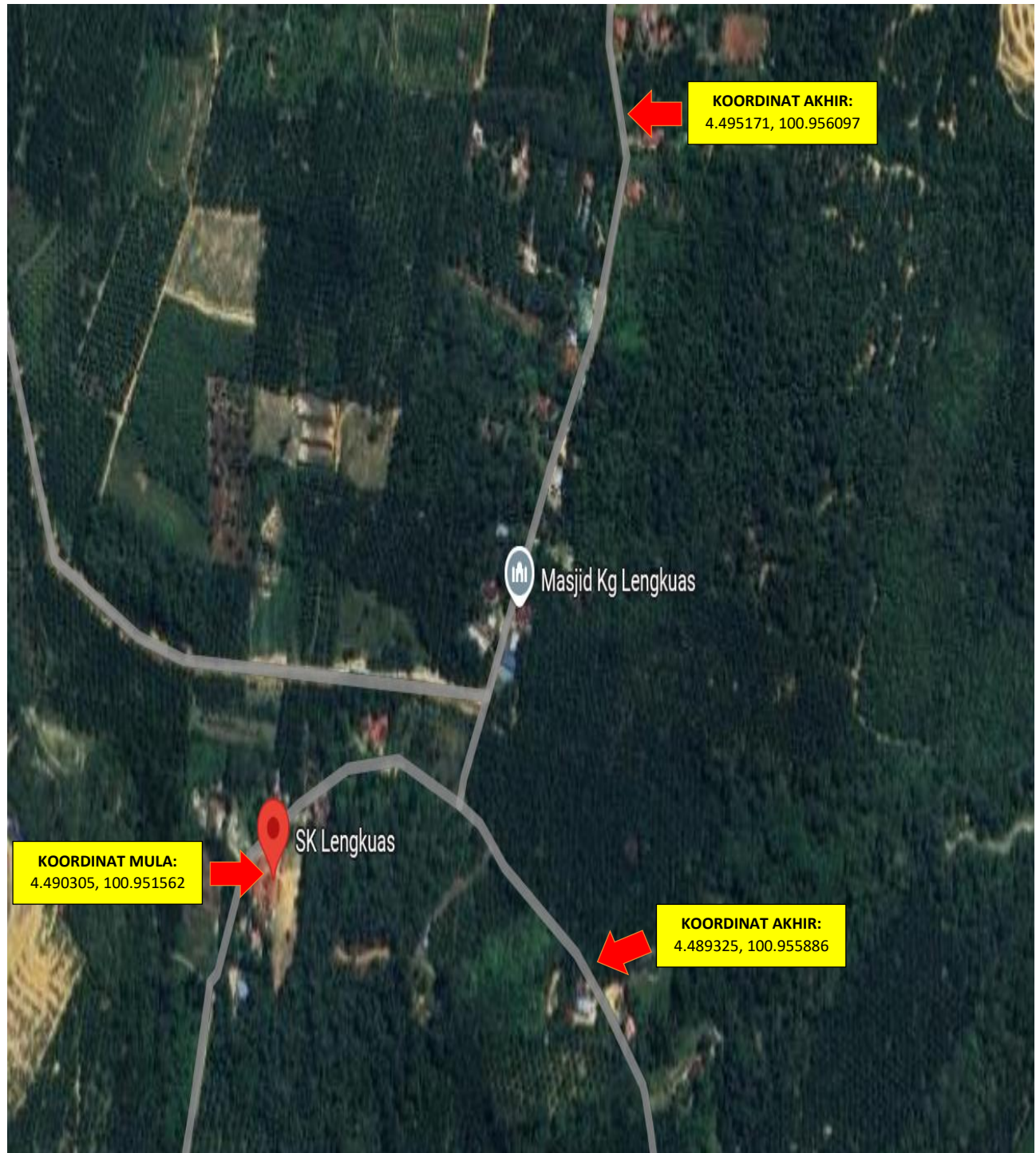
NO. RUJUKAN FAIL:	KUDR/KACP/A/06/25/0655
TARIKH LAWATAN:	8 AUGUST 2025
DISEDIAKAN OLEH:	MUHAMMAD HELMY BIN ABD MUTALIB

LOKASI PROJEK (GOOGLE MAPS)

Koordinat Mula : 4.490305, 100.951562

Koordinat Akhir : 4.489325, 100.955886

Koordinat Akhir : 4.495171, 100.956097





Jumlah Jarak: 1115 METER


RINGKASAN LALUAN :-

No.	Nama Laluan	Pihak Berkuasa	Jarak (m)
1.	JALAN SEKOLAH	PDT PERAK TENGAH	299
2.	JALAN SIPUTEH	PDT PERAK TENGAH	265
3.	JALAN MASJID	PDT PERAK TENGAH	551
Jumlah Jarak:			1115 meter

RINGKASAN LAPORAN:-

Kaedah Cadangan		Jarak, m	Kedalaman, m	Unit	
Horizontal Directional Drilling (HDD)				Meter	
Penanaman Tiang (OH)		1115	1.5	Meter	
Open Cut Trenching (Carriage Way)				Meter	
Open Cut Trenching (Grass Verge Way)			1.2	Meter	
Jumlah Jarak :				Meter	
Bilangan Pit/ Manhole			Kuantiti	Unit	
Cadangan Manhole (Telekomunikasi)				Nos	
Cadangan Pit HDD				Nos	
Cadangan Pit Pipe Jacking				Nos	
Cadangan Penanaman Tiang			36	Nos	
Cadangan Saiz Penggalian (Kawasan Open Cut)		Panjang, m	Lebar, m	Kedalaman, m	Unit, m ³
Carriage Way Open Cut Trenching					
Grass Verge Way Open Cut Trenching					
Cadangan Pit HDD					
Cadangan Pit Pipe Jacking					
Cadangan Detail Manhole (Telekomunikasi)		Jenis		Nos	
Manhole					
Kelulusan Majlis Tempatan & Pihak Berkuasa		Pihak Berkuasa		Jarak	Unit, m
Jabatan Kerja Raya (JKR)					Meter
Pihak Berkuasa Tempatan (PBT)					Meter
Pejabat Daerah dan Tanah (PDT)		PDT PERAK TENGAH		1115	Meter
Jabatan Pengairan Dan Saliran (JPS)					Meter
Lain-Lain / Tanah Persendirian					Meter
Nota Tambahan:					
Disediakan:			Disemak:		
 Nama: Muhammad Helmy Bin Abd Mutalib Jawatan: Penolong Pegawai Koridor Daerah Tarikh: 08/08/2025			 Nama: En Kamarul Azian bin Kamaruzaman Jawatan: Pengurus Operasi Tarikh: 08/08/2025		

GAMBAR DI TAPAK PROJEK:-



JALAN SEKOLAH



JALAN SEKOLAH



8 Aug 2025 at 12:15:52 PM
4.490962° N, 100.952905° E
Perak, Parit
Index number:3

JALAN SEKOLAH



OH

8 Aug 2025 at 12:16:00 PM
4.490739° N, 100.954060° E
Perak, Parit
Index number:4

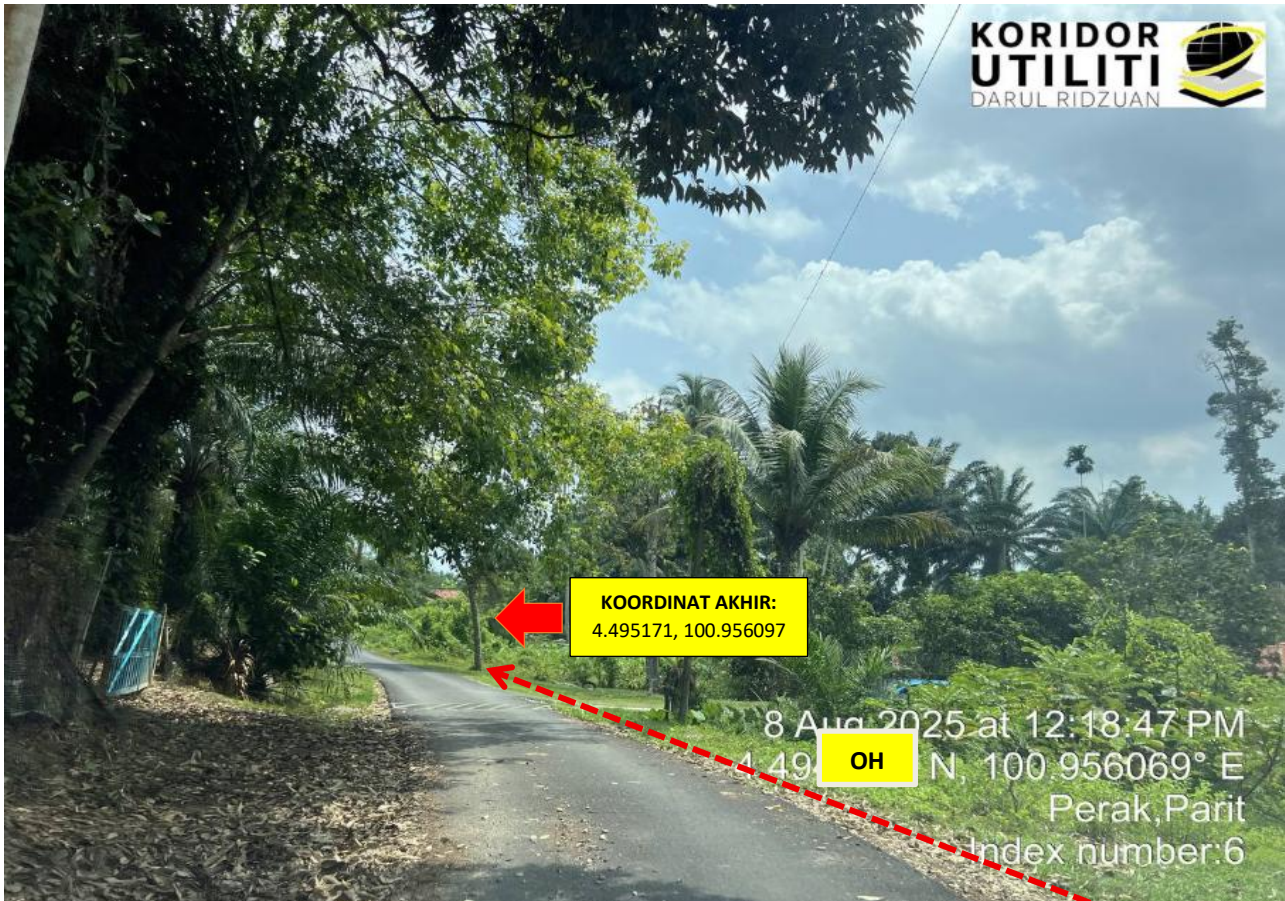
JALAN SEKOLAH



OH

8 Aug 2025 at 12:17:22 PM
4.491853° N, 100.954403° E
Perak, Parit
Index number: 5

JALAN MASJID



KOORDINAT AKHIR:
4.495171, 100.956097

OH

8 Aug 2025 at 12:18:47 PM
4.491853° N, 100.956069° E
Perak, Parit
Index number: 6

JALAN MASJID



JALAN MASJID



JALAN SIPUTEH



JALAN SIPUTEH