

**TAJUK PROJEK:**

PROJEK PENYEDIAAN POINT OF PRESENCE (POP) FASA 2 HAB INFRASTRUKTUR GENTIAN OPTIK BERHAMPIRAN DENGAN SEKOLAH, PREMIS KERAJAAN DAN KOMUNITI SEKITARNYA OLEH KEMENTERIAN KOMUNIKASI (ZON UTARA – PERAK & KEDAH) SERAHAN DOKUMEN LENGKAP BAGI PERMOHONAN KELULUSAN IZIN LALU ABA6041–SEKOLAH KEBANGSAAN ULU MENGGUANG

# LAPORAN LAWATAN TAPAK AWALAN

**KORIDOR  
UTILITI**  
DARUL RIDZUAN

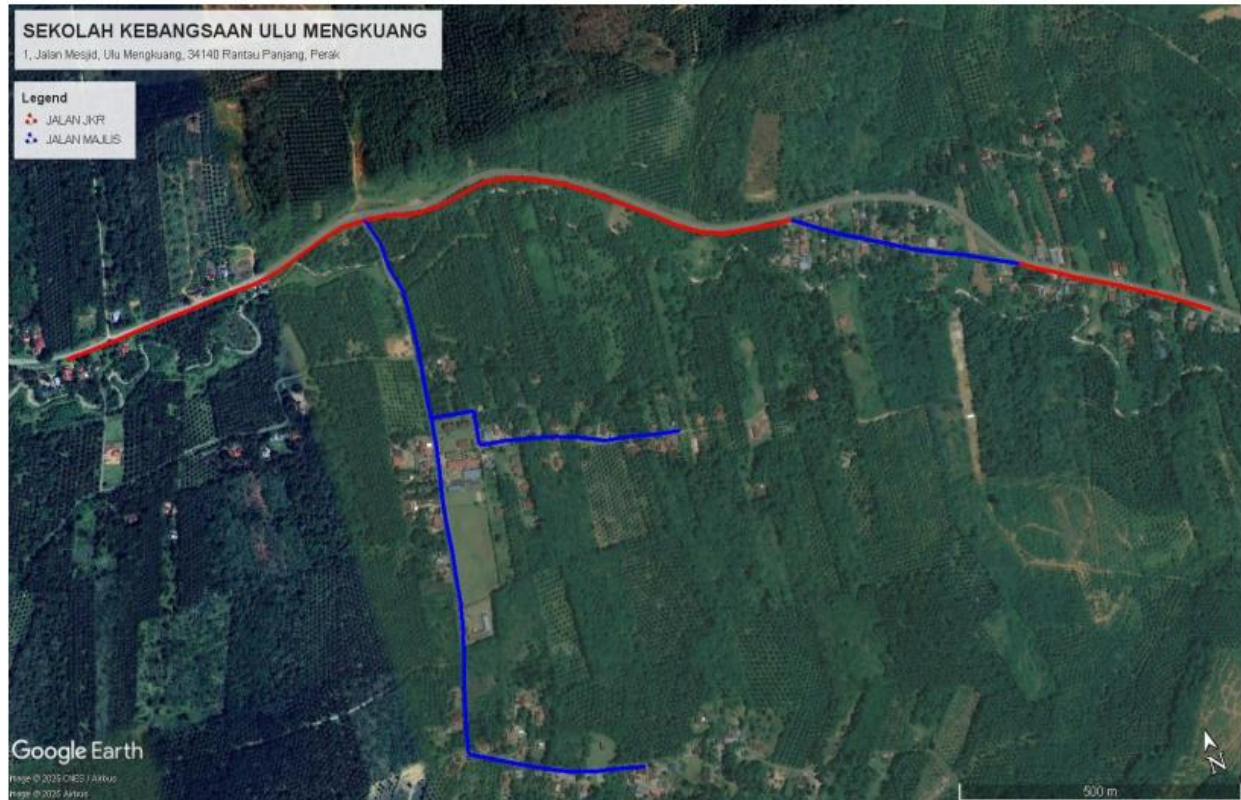


<b>NO. RUJUKAN FAIL:</b>	<b>KUDR/KACP/A/05/25/0547</b>
<b>TARIKH LAWATAN:</b>	<b>3/7/2025</b>
<b>DISEDIAKAN OLEH:</b>	<b>DANIEL NAUFAL BIN SYAHRIL IZHAM</b>

**LOKASI PROJEK (GOOGLE MAPS) :-**

**Koordinat Mula: 5.212911,100.764615**

**Koordinat Akhir: 5.212291,100.768498**





**Jumlah Jarak: 3941 meter**

**RINGKASAN LALUAN :-**

No.	Nama Laluan	Pihak Berkuasa	Jarak (m)
1.	JALAN RANTAU PANJANG – KAMPUNG MASJID (A39)	JKR LMS	1701
2.	KAMPUNG ULU MENGKUANG	PDT SELAMA	2195
3.	JAJARAN PEMASANGAN TIANG	JPS SELAMA	45
4.			
5.			
6.			
<b>Jumlah Jarak:</b>			<b>3941 m</b>

**RINGKASAN LAPORAN :-**

Kaedah Cadangan	Jarak, m	Kedalaman, m	Unit	
Open Cut Trenching (Grass Verge Way)	18	1.5	Meter	
Horizontal Directional Drilling (HDD)	1689	4.0	Meter	
Poles	2234	1.5	Meter	
<b>Jumlah Jarak :</b>		3941	Meter	
Bilangan Pit/ Manhole		Kuantiti	Unit	
Cadangan Manhole (Telekomunikasi)		11	Nos	
Cadangan Pit HDD			Nos	
Cadangan Pit Pipe Jacking			Nos	
Cadangan Penanaman Tiang		56	Nos	
Cadangan Saiz Penggalan (Kawasan Open Cut)	Panjang, m	Lebar, m	Kedalaman, m	Unit, m <sup>3</sup>
Carriage Way Open Cut Trenching				
Grass Verge Way Open Cut Trenching	18	0.6	1.5	
Cadangan Pit HDD				
Cadangan Penanaman Tiang	2234	0.6	1.5	
Cadangan Detail Manhole (Telekomunikasi)	Jenis		Nos	
Manhole				
Kelulusan Majlis Tempatan & Pihak Berkuasa	Pihak Berkuasa		Jarak	Unit, m
Jabatan Kerja Raya (JKR)	JKR LMS		1701	Meter
Pihak Berkuasa Tempatan (PBT)				Meter
Pejabat Daerah (PD)	PDT SELAMA		2195	Meter
Jabatan Pengairan Dan Saliran (JPS)	JPS SELAMA		45	Meter
<b>Nota Tambahan: -</b>				

<u>Disediakan:</u>	<u>Disemak:</u>
	
Nama: <b>Daniel Naufal Bin Syahril Izham</b> Jawatan: <b>Penolong Pegawai Koridor Daerah</b> Tarikh: <b>3/7/2025</b>	Nama: <b>Kamarul Azian Bin Kamaruzaman</b> Jawatan: <b>Pengurus Operasi</b> Tarikh: <b>3/7/2025</b>

**GAMBAR DI TAPAK PROJEK:-**



**KOORDINAT MULA – CADANGAN PENANAMAN TIANG DI HADAPAN SK ULU MENGGUANG (JALAN PDT)**




**CADANGAN PENANAMAN TIANG**



**CADANGAN PENANAMAN TIANG**



**CADANGAN PENANAMAN TIANG DI JALAN PDT**



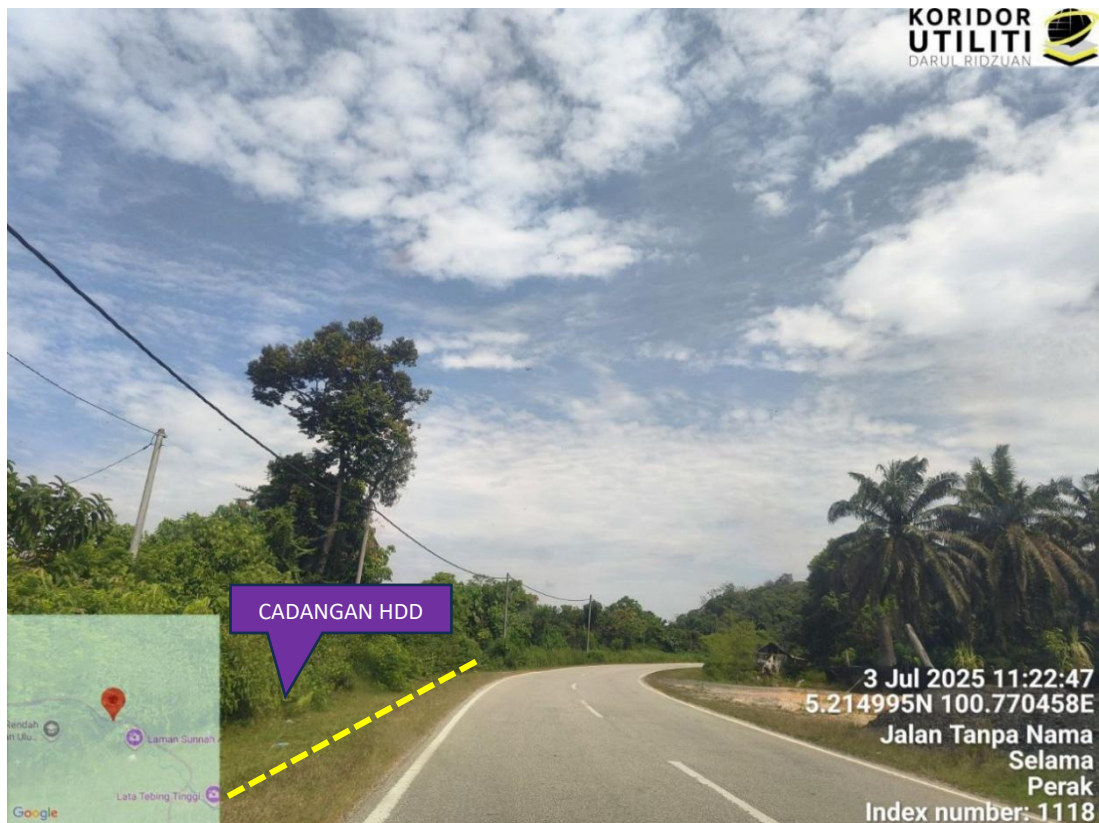
**CADANGAN HDD DI JALAN RANTAU PANJANG – KAMPUNG MASJID (A39)**



**CADANGAN LALUAN HDD**



**CADANGAN HDD DI JALAN JKR DAN PENANAMAN TIANG DI JALAN PDT**



**CADANGAN HDD DI JALAN JKR**