

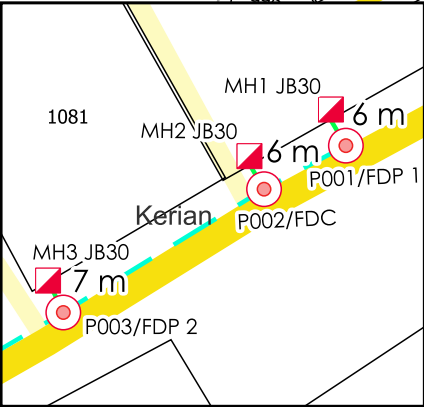
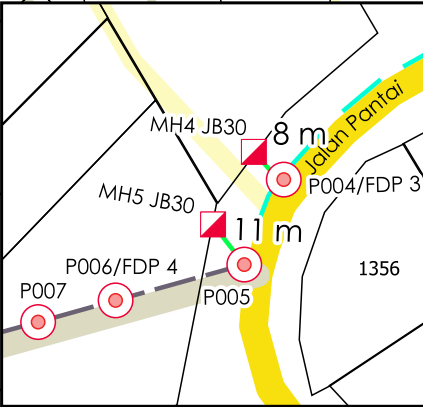
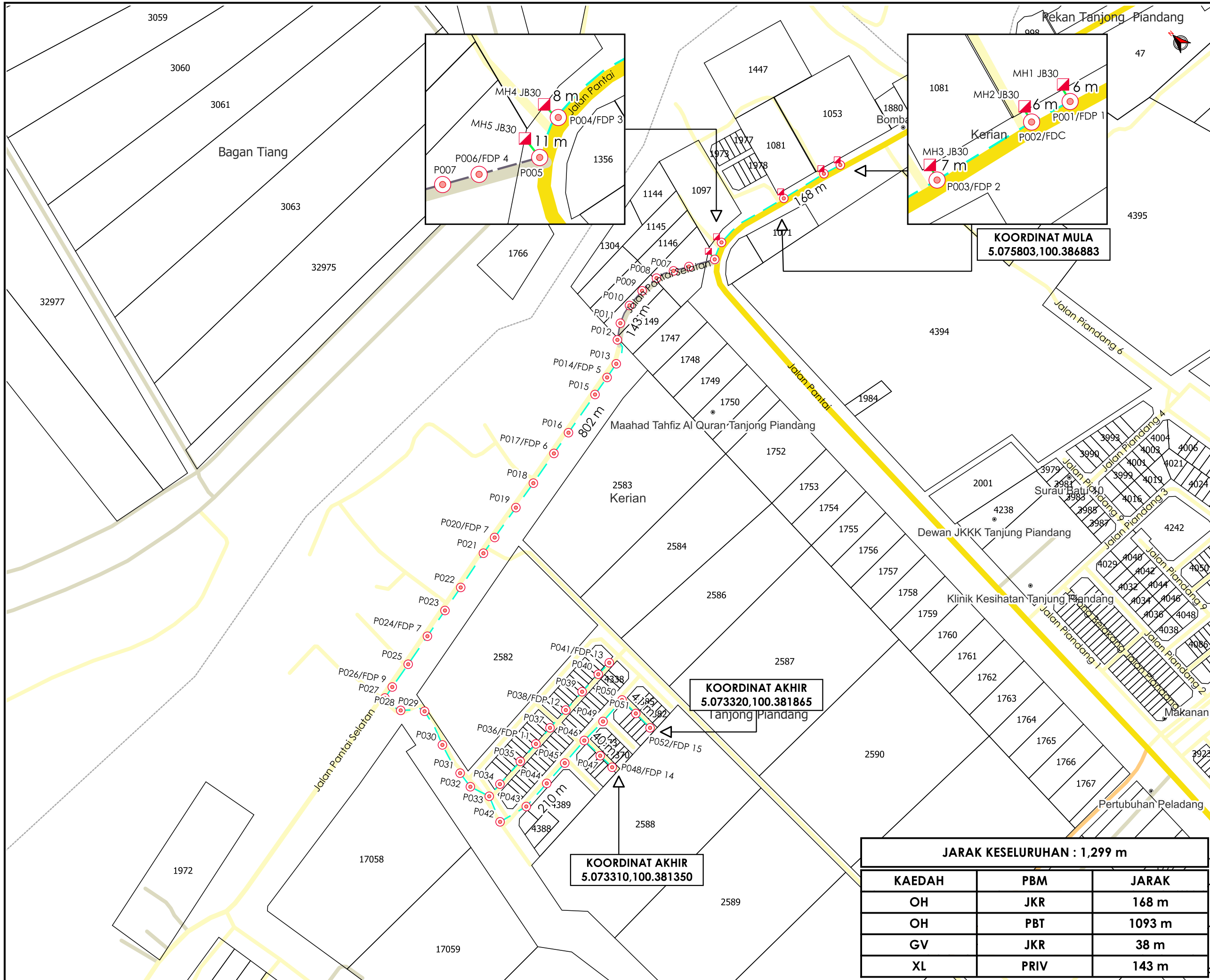
**KORIDOR  
UTILITI**  
DARUL RIDZUAN



**PROJEK PENYEDIAAN POINT OF PRESENCE (POP) FASA 2 HAB  
INFRASTRUKTUR GENTIAN OPTIK BERHAMPIRAN DENGAN SEKOLAH,  
PREMIS KERAJAAN DAN KOMUNITI SEKITARNYA OLEH  
KEMENTERIAN KOMUNIKASI (ZON UTARA – PERAK & KEDAH)  
SERAHAN DOKUMEN LENGKAP BAGI PERMOHONAN KELULUSAN  
IZIN LALU ABC3050 - SEKOLAH JENIS KEBANGSAAN (CINA) NAM  
HUA**

**PELAN IZIN LALU**

**NO FAIL RUJUKAN  
KUDR/KACP/A/05/25/0531**



**KOORDINAT MULA**  
5.075803,100.386883

**KOORDINAT AKHIR**  
5.073320,100.381865  
Tanjung Piandang

**KOORDINAT AKHIR**  
5.073310,100.381350

JARAK KESELURUHAN : 1,299 m		
KAEDAH	PBM	JARAK
OH	JKR	168 m
OH	PBT	1093 m
GV	JKR	38 m
XL	PRIV	143 m

AGENSI PENYELARAS  
**KORIDOR UTILITI**  
DARUL RIDZUAN



**TAJUK PERMOHONAN**  
PROJEK PENYEDIAAN POINT OF PRESENCE (POP) FASA 2 HAB INFRASTRUKTUR GENTIAN OPTIK BERHAMPIRAN DENGAN SEKOLAH, PREMIS KERAJAAN DAN KOMUNITI SEKITARNYA OLEH KEMENTERIAN KOMUNIKASI (ZON UTARA - PERAK & KEDAH) SERAHAN DOKUMEN LENGKAP BAGI PERMOHONAN KELULUSAN IZIN LALU ABC3050 - SEKOLAH JENIS KEBANGSAAN (CINA) NAM HUA

- PETUNJUK**
- JALAN JKR
  - JALAN PBT
  - JALAN PERSENDIRIAN
  - GRASS VERGE
  - KABEL FIBRE OPTIK
  - JALAN TIDAK TERLIBAT
  - MANHOLE CADANGAN
  - TIANG CADANGAN

**PIHAK BERKUASA MELULUS**

	JABATAN KERJA RAYA KERIAN
	MAJLIS DAERAH KERIAN

**PENYEDIA UTILITI**



JENIS PELAN	PELAN IZIN LALU
PELUKIS PELAN	NURZAFIRAH
TARIKH DIKELUARKAN	2025-06-16
MUKA SURAT	1/1
NO FAIL RUJUKAN	PINDAAN
KUDR/KACP/A/05/25/0531	<b>0</b>

\*PENGUKURAN BERDASARKAN JARAK SATELIT