

**TAJUK PROJEK:**

PERMOHONAN KELULUSAN IZIN LALU DAN PERMIT KERJA BAGI KERJA PEMBAIKAN DAN PEMASANGAN INFRASTRUKTUR CELCOMDIGI BERHAD DI JALAN 5, AYER TAWAR (CHANGKAT CHERMIN)

# LAPORAN LAWATAN TAPAK AWALAN

**KORIDOR  
UTILITI**  
DARUL RIDZUAN

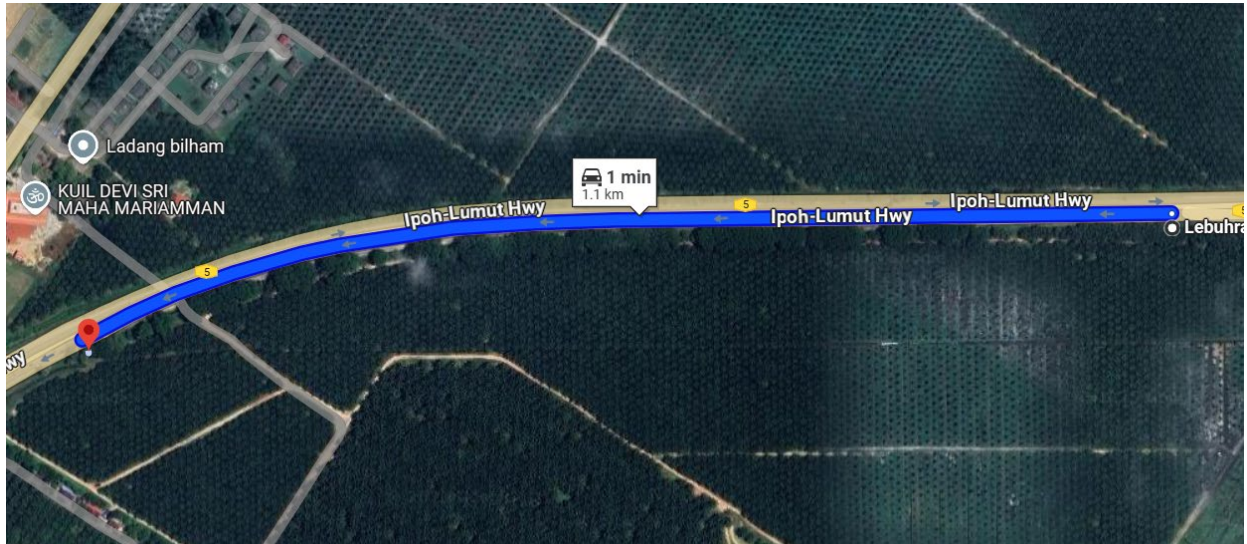


<b>NO. RUJUKAN FAIL:</b>	<b>KUDR/DIGI/A/04/25/0345</b>
<b>TARIKH LAWATAN:</b>	<b>16 MEI 2025</b>
<b>DISEDIAKAN OLEH:</b>	<b>AFIZAL SYAMIM BIN ABD AZIZ</b>

**LOKASI PROJEK (GOOGLE MAPS):-**

Koordinat Mula: **4.346931,100.801409**

Koordinat Akhir: **4.345851,100.792058**





**Jumlah Jarak : 1054-meter**

**RINGKASAN LALUAN:-**

No.	Nama Laluan	Pihak Berkuasa	Jarak (m)
1.	LEBUHRAYA IPOH - LUMUT (5)	JKR	1054
2.			
3.			
4.			
4.			
<b>Jumlah Jarak:</b>			<b>1054 m</b>

**RINGKASAN LAPORAN:-**

Kaedah Cadangan		Jarak, m	Kedalaman, m	Unit	
Horizontal Directional Drilling (HDD)		1054	4	Meter	
Open Cut Trenching (Carriage Way)				Meter	
Open Cut Trenching (Grass Verge Way)				Meter	
		<b>Jumlah Jarak:</b>	1054	Meter	
Bilangan Pit/ Manhole		Kuantiti	Unit		
Cadangan Manhole (Telekomunikasi)			Nos		
Cadangan Pit HDD			Nos		
Cadangan Manhole			Nos		
Cadangan Saiz Penggalian (Kawasan Open Cut)		Panjang, m	Lebar, m	Kedalaman, m	Unit, m <sup>3</sup>
Carriage Way Open Cut Trenching					
Cadangan Manhole HDD					
Cadangan Pit HDD					
Cadangan Detail Manhole		Jenis		Nos	
Manhole					
Kelulusan Majlis Tempatan & Pihak Berkuasa		Pihak Berkuasa	Jarak	Unit, m	
Jabatan Kerja Raya (JKR)		JKR Manjung	1054	m	
Pihak Berkuasa Tempatan (PBT)					
Pejabat Daerah (PD)					
Jabatan Pengairan Dan Saliran (JPS)					
Lain-Lain / Tanah Persendirian					
Nota Tambahan: -					
<ol style="list-style-type: none"> <li>1. Lawatan tapak pada 16-05-2025 bersama pihak JKR dan pemohon mendapati permohonan pengorekan melibatkan jarak sepanjang 1054-m menggunakan kaedah korekan terbuka(GV).</li> <li>2. Pihak JKR tidak membenarkan menggunakan kaedah korekan terbuka(GV) dan pihak pemohon di minta untuk menukar kepada kaedah <i>Horizontal Directional Drilling (HDD)</i> dan perlu menyediakan <i>Technical Plan (TP)</i> yang baru.</li> <li>3. Secara keseluruhan, Pihak Berkuasa Melulus akan memberikan kebenaran setelah penukaran kaedah dan menyemak kesesuaian utiliti berdasarkan Pelan Infrastruktur Utiliti (UDM).</li> </ol>					

<u>Disediakan:</u>	<u>Disemak:</u>
	
Nama: <b>Afizal Syamim B. Abd Aziz</b> Jawatan: <b>Penolong Pegawai Koridor Daerah</b> Tarikh: <b>16/05/2025</b>	Nama: <b>Kamarul Azlan Kamaruzaman</b> Jawatan: <b>Pengurus Operasi</b> Tarikh: <b>16/05/2025</b>



**GAMBAR DI TAPAK PROJEK:-**



**GAMBAR BERSAMA PIHAK JKR DAN PEMOHON**



**CADANGAN LALUAN BAGI HDD**




**HDD**

Friday, May 16, 2025 10:51:39  
4.345948N 100.792120E  
Ayer Tawar  
Perak  
Index number: 8



**LEBUHRAYA IPOH - LUMUT**



**KOORDINAT AKHIR  
4.345851,100.792058**

Friday, May 16, 2025 10:51:55  
4.345910N 100.792027E  
Ayer Tawar  
Perak  
Index number: 9



**MANHOLE SEDIA ADA (KOORDINAT AKHIR)**