

**TAJUK PROJEK:**

**MSVT PENUKARAN KABEL LAMA DARI PE TAMAN  
LANGKAP KE PEKAN LANGKAP ABC 70**

**LAPORAN LAWATAN TAPAK  
AWALAN**

**KORIDOR  
UTILITI**  
DARUL RIDZUAN



|                          |  |
|--------------------------|--|
| <b>NO. RUJUKAN FAIL:</b> | <b>KUDR/TNBS/A/01/25/0072</b>          |
| <b>TARIKH LAWATAN:</b>   | <b>5 MAC 2025</b>                      |
| <b>DISEDIAKAN OLEH:</b>  | <b>AHMAD NUR IZZUL BIN MOHD JAMADI</b> |



**LOKASI PROJEK (GOOGLE MAPS)**

Koordinat Mula : **4.073637,101.152003**

Koordinat Akhir : **4.075120,101.148336**





**Jumlah Jarak: 613METER**

**RINGKASAN LALUAN :-**

| No.                  | Nama Laluan             | Pihak Berkuasa  | Jarak (m)       |
|----------------------|-------------------------|-----------------|-----------------|
| 1.                   | TAMAN LANGKAP           | MPTI            | 115             |
| 2.                   | JALAN BESAR             | MPTI            | 146             |
| 3.                   | JALAN LANGKAP-AIR HITAM | JKR HILIR PERAK | 352             |
| 4.                   |                         |                 |                 |
| 5.                   |                         |                 |                 |
| <b>Jumlah Jarak:</b> |                         |                 | <b>613meter</b> |

**RINGKASAN LAPORAN:-**

| Kaedah Cadangan                              | Jarak, m        | Kedalaman, m | Unit         |
|--|-----------------|--------------|--------------|
| Horizontal Directional Drilling (HDD)        | 563             | 3            | Meter        |
| Pipe Jacking                                 |                 |              | Meter        |
| Open Cut Trenching (Carriage Way)            | 50              | 1.2          | Meter        |
| Open Cut Trenching (Grass Verge Way)         |                 |              | Meter        |
| <b>Jumlah Jarak :</b>                        |                 | <b>613</b>   | Meter        |
| Bilangan Pit/ Manhole                        |                 |              | Kuantiti     |
| Cadangan Manhole (Telekomunikasi)            |                 |              | Nos          |
| Cadangan Pit HDD                             |                 |              | 5            |
| Cadangan Pit Pipe Jacking                    |                 |              | Nos          |
| Cadangan Saiz Penggalian (Kawasan Open Cut ) | Panjang, m      | Lebar, m     | Kedalaman, m |
| Carriage Way Open Cut Trenching              |                 |              |              |
| Grass Verge Way Open Cut Trenching           |                 |              |              |
| Cadangan Pit HDD                             | 2               | 2            | 3            |
| Cadangan Pit Pipe Jacking                    |                 |              |              |
| Cadangan Detail Manhole (Telekomunikasi)     | Jenis           |              | Nos          |
| Manhole                                      |                 |              |              |
| Kelulusan Majlis Tempatan & Pihak Berkuasa   | Pihak Berkuasa  | Jarak        | Unit, m      |
| Jabatan Kerja Raya (JKR)                     | JKR HILIR PERAK | 352          | Meter        |
| Pihak Berkuasa Tempatan (PBT)                | MPTI            | 261          | Meter        |
| Pejabat Daerah (PD)                          |                 |              | Meter        |
| Jabatan Pengairan Dan Saliran (JPS)          |                 |              | Meter        |
| Lain-Lain / Tanah Persendirian               |                 |              | Meter        |
| <b>Nota Tambahan:</b>                        |                 |              |              |

|   |  |
|---|--|
| <b>Disediakan:</b>  | <b>Disemak:</b>  |
| <br><p>.....<br/> <b>Nama: AHMAD NUR IZZUL BIN MOHD JAMADI</b><br/> <b>Jawatan: Penolong Pegawai Koridor Daerah</b><br/> <b>Tarikh: 5/3/2025</b></p> | <br><p>.....<br/> <b>Nama: En Kamarul Azian</b><br/> <b>Jawatan: Pengurus Operasi</b><br/> <b>Tarikh: 5/3/2025</b></p> |


**GAMBAR DI TAPAK PROJEK:-**



**LOKASI DI TAMAN LANGKAP**



**LOKASI DI TAMAN LANGKAP**



**LOKASI DI JALAN TAMAN LANGKAP**



**LOKASI DI LORONG MEGAH**



**LOKASI DI JALAN LANGKAP-AIR HITAM**



LOKASI DI JALAN LANGKAP-AIR HITAM



LOKASI DI JALAN LANGKAP-AIR HITAM



**LOKASI DI JALAN KAMPUNG BARU**



**LOKASI DI JALAN KAMPUNG BHARU SG WANGI**



**LOKASI DI PEKAN LANGKAP**



**LOKASI DI JALAN BESAR PEKAN LANGKAP**