

**TAJUK PROJEK:**

PERMOHONAN BEKALAN ELEKTRIK SEMULA BAGI CADANGAN PINDAAN DAN TAMBAHAN KILANG SEDIA ADA DI ATAS LOT 226147, JALAN JOHAN 2/1, KAWASAN PERINDUSTRIAN PENGKALAN 2, MUKIM SUNGAI TERAP, DAERAH KINTA, PERAK DARUL RIDZUAN UNTUK TETUAN YEW LEE PACIFIC MANUFACTURER SDN BHD.

# LAPORAN LAWATAN TAPAK AWALAN

**KORIDOR  
UTILITI**  
DARUL RIDZUAN

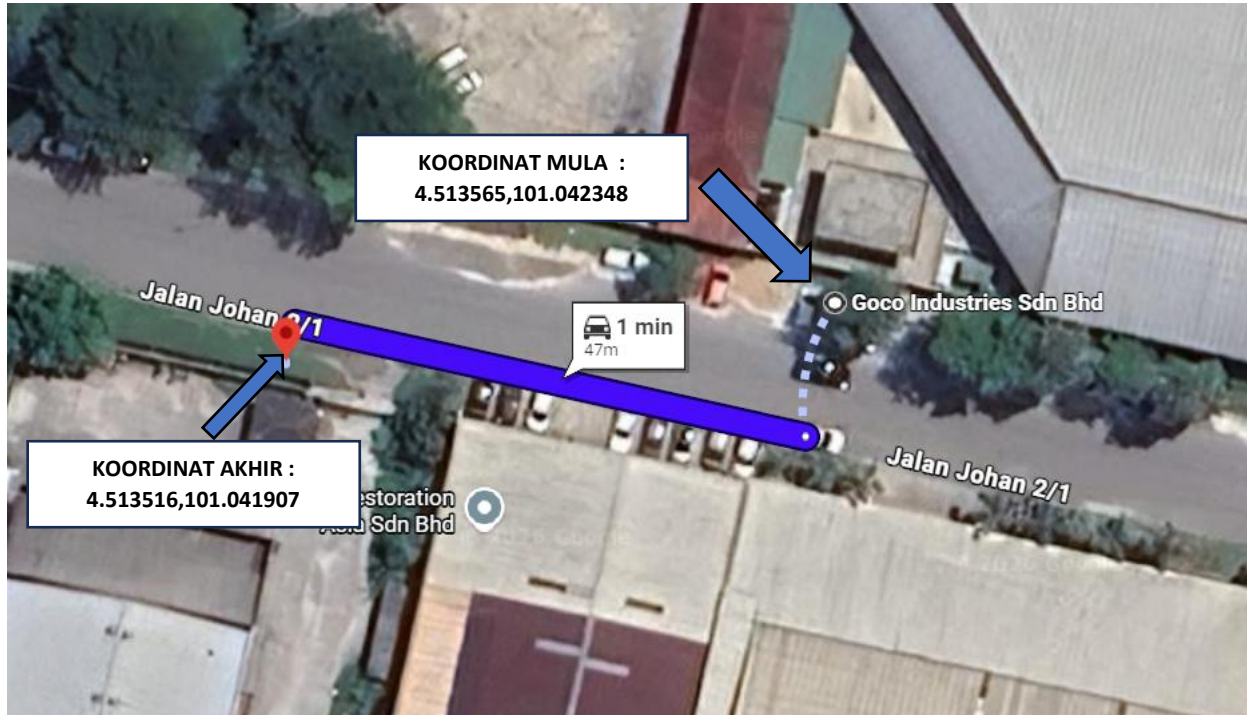


<b>NO. RUJUKAN FAIL:</b>	<b>KUDR/TNBB/B/02/26/0058</b>
<b>TARIKH LAWATAN:</b>	<b>11 FEBRUARI 2026</b>
<b>DISEDIAKAN OLEH:</b>	<b>MUHAMAD FIRDAUS BIN APRISUL</b>

**LOKASI PROJEK (GOOGLE MAPS) :-**

Koordinat Mula: **4.513565,101.042348**

Koordinat Akhir: **4.513516,101.041907**





**Jumlah Jarak : 62 meter**

**RINGKASAN LALUAN :-**

No.	Nama Laluan	Pihak Berkuasa	Jarak (m)
1.	JALAN JOHAN 2/1	MDBG	62
2.			
3.			
4.			
<b>Jumlah Jarak:</b>			<b>62 m</b>

**RINGKASAN LAPORAN :-**


Kaedah Cadangan		Jarak, m	Kedalaman, m	Unit	
Horizontal Directional Drilling (HDD)				Meter	
Open Cut Trenching (Carriage Way)		62	1.5	Meter	
Open Cut Trenching (Grass Verge Way)				Meter	
<b>Jumlah Jarak :</b>			62	Meter	
Bilangan Pit/ Manhole			Kuantiti	Unit	
Cadangan Manhole (Telekomunikasi)				Nos	
Cadangan Pit HDD				Nos	
Cadangan Manhole				Nos	
Cadangan Saiz Penggalian (Kawasan Open Cut)		Panjang, m	Lebar, m	Kedalaman, m	Unit, m <sup>3</sup>
Carriage Way Open Cut Trenching		62	0.6	1.5	55.8
Cadangan Manhole					
Cadangan Pit HDD					
Cadangan Detail Manhole		Jenis		Nos	
Manhole					
Kelulusan Majlis Tempatan & Pihak Berkuasa		Pihak Berkuasa	Jarak	Unit, m	
Jabatan Kerja Raya (JKR)				Meter	
Pihak Berkuasa Tempatan (PBT)		Majlis Daerah Batu Gajah	62	Meter	
Pejabat Daerah (PD)				Meter	
Jabatan Pengairan Dan Saliran (JPS)				Meter	
Lain-Lain / Tanah Persendirian				Meter	
Nota Tambahan: -					
<ol style="list-style-type: none"> <li>1. Lawatan tapak pada 11.02.2026 mendapati permohonan pengorekan melibatkan jarak sepanjang 62-meter menggunakan kaedah <i>Open Cut Trenching (Carriage Way)</i>.</li> <li>2. Pelan Infrastruktur Utiliti (UDM) dan Pelan Kawalan Trafik (TCP) diperlukan bagi syarat-syarat kelulusan permit.</li> <li>3. Secara keseluruhan, Pihak Berkuasa Melulus akan memberikan kebenaran setelah menyemak kesesuaian utiliti berdasarkan Pelan Infrastruktur Utiliti (UDM).</li> </ol>					

<b>Disediakan:</b>	<b>Disemak:</b>
	
Nama: <b>Muhamad Firdaus Bin Aprisul</b> Jawatan: <b>Pegawai Koridor Daerah</b> Tarikh: <b>11/02/2026</b>	Nama: <b>Kamarul Azian Kamaruzaman</b> Jawatan: <b>Pengurus Operasi</b> Tarikh: <b>11/02/2026</b>

**GAMBAR DI TAPAK PROJEK :-**



**LOKASI KOORDINAT AKHIR KERJA-KERJA KOREKAN TERBUKA DI JALAN JOHAN 2/1**



**LOKASI KERJA-KERJA KOREKAN TERBUKA DI JALAN JOHAN 2/1**



**LOKASI KERJA-KERJA KOREKAN TERBUKA DI JALAN JOHAN 2/1**



**LOKASI KERJA-KERJA KOREKAN TERBUKA DI JALAN JOHAN 2/1**



**LOKASI KERJA-KERJA KOREKAN TERBUKA DI JALAN JOHAN 2/1**



**LOKASI KERJA-KERJA KOREKAN TERBUKA DI JALAN JOHAN 2/1**



**LOKASI KOORDINAT MULA KERJA-KERJA KOREKAN TERBUKA DI JALAN JOHAN 2/1**