

TAJUK PROJEK:

D-PZA-S25-1910 - MSVT – MERENTANG KABEL 33KV SECARA HDD MELINTASI 2 JAMBATAN UTAMA SUNGAI MANJUNG.

LAPORAN LAWATAN TAPAK AWALAN

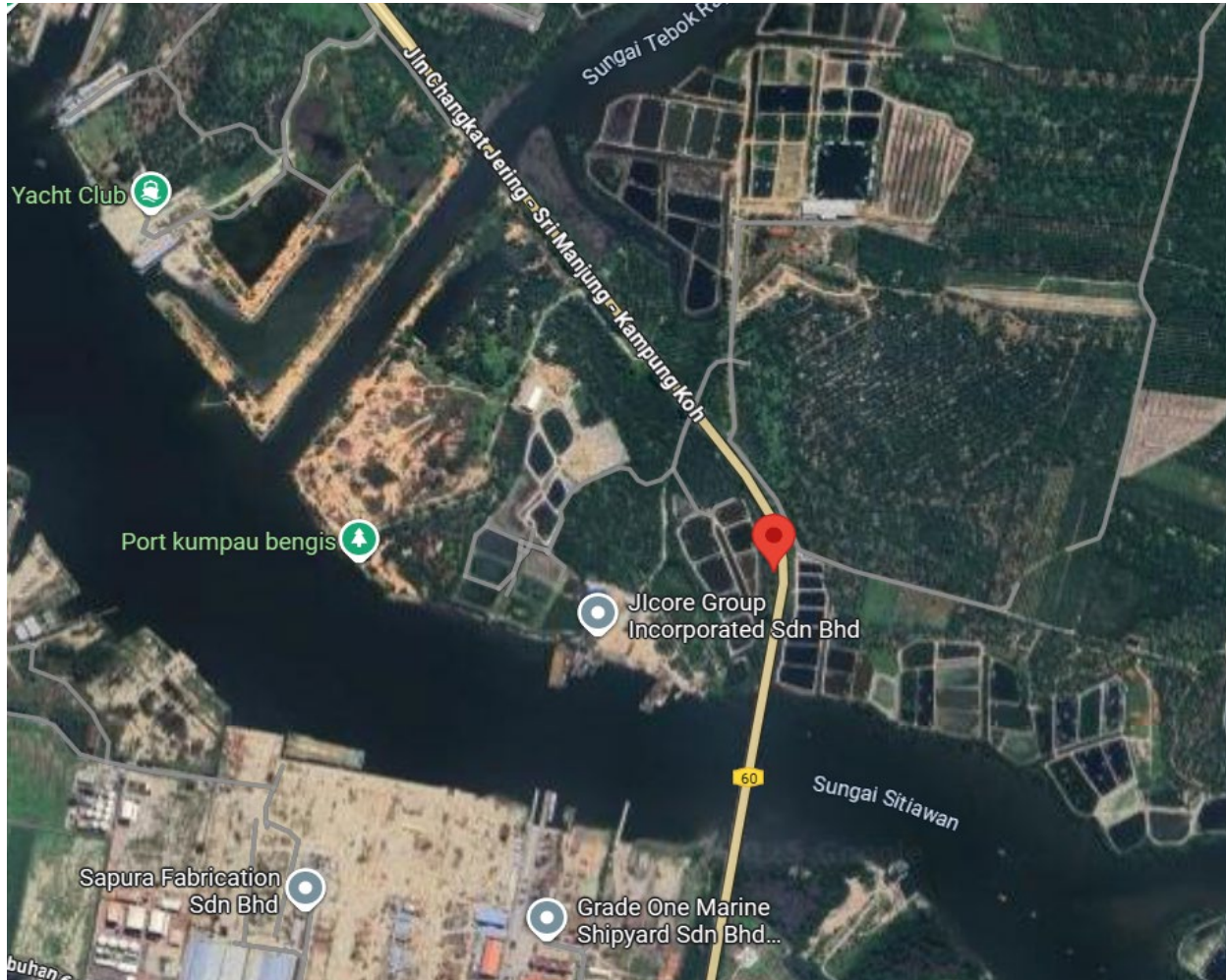
**KORIDOR
UTILITI**
DARUL RIDZUAN



NO. RUJUKAN FAIL:	KUDR/TNBS/A/08/25/0794
TARIKH LAWATAN:	26 SEPTEMBER 2025
DISEDIAKAN OLEH:	NOOR FARAHIN BINTI MOHAMAD FAUZI

LOKASI PROJEK (GOOGLE MAPS):-

Koordinat Mula: 4.261925,100.681514
 Koordinat Akhir: 4.253628,100.679925
 Koordinat Mula: 4.271574,100.674636
 Koordinat Akhir: 4.267470,100.677747





Jumlah Jarak: 1557-meter

RINGKASAN LALUAN:-


No.	Nama Laluan	Pihak Berkuasa	Jarak (m)
1.	JALAN CHANGKAT JERING-SRI MANJUNG-KG KOH (60)	JKR MANJUNG	577
2.	SG. SITIAWAN	JPS MANJUNG	680
3.	SG. TEBOK RAJA SEMALON	JPS MANJUNG	300
4.			
Jumlah Jarak:			1557-m

RINGKASAN LAPORAN:-

Kaedah Cadangan		Jarak, m	Kedalaman, m	Unit	
Horizontal Directional Drilling (HDD)		247(JKR) 980(JPS)	4.0	Meter	
Open Cut Trenching (Carriage Way)				Meter	
Open Cut Trenching (Grass Verge Way)		120	1.5	Meter	
Poles				Meter	
Jumlah Jarak				Meter	
Bilangan Tiang/ Manhole			Kuantiti	Unit	
Cadangan Manhole (Telekomunikasi)				Nos	
Cadangan Penanaman Tiang			9	Nos	
Cadangan Manhole				Nos	
Cadangan Saiz Penggalian (Kawasan Open Cut)		Panjang, m	Lebar, m	Kedalaman, m	Unit, m ³
Open Cut Trenching (GV)					
Cadangan Manhole HDD					
Cadangan Pit HDD		2	2	3	12
Cadangan Detail Manhole		Jenis		Nos	
Manhole					
Kelulusan Majlis Tempatan & Pihak Berkuasa		Pihak Berkuasa		Jarak	Unit, m
Jabatan Kerja Raya (JKR)		JKR Manjung		577	m
Pihak Berkuasa Tempatan (PBT)					
Pejabat Daerah (PD)					
Jabatan Pengairan Dan Saliran (JPS)		JPS Manjung		980	m
Lain-Lain / Tanah Persendirian					
Nota Tambahan: -					
<ol style="list-style-type: none"> 1. Hasil lawatan mendapati pemasangan utiliti menggunakan kaedah HDD sepanjang 1227-meter, OH sepanjang 210-meter dan GV sepanjang 120-meter 2. Bagi kerja-kerja HDD di Sungai Sitiawan dan Sungai Tebok Raja Tebuk, kedalaman perlu mengikut ulasan teknikal JPS. 3. Pihak pemohon perlu mengikut semua syarat-syarat yang ditetapkan oleh PBM. 					

Disediakan:	Disemak:
	
Nama: Noor Farahin Binti Mohamad Fauzi Jawatan: Pegawai Koridor Daerah Tarikh: 26/09/2025	Nama: Kamarul Azian Kamaruzaman Jawatan: Pengurus Operasi Tarikh: 26/09/2025

GAMBAR DI TAPAK PROJEK:-



KOORDINAT MULA DAN JAJARAN DI JALAN CHANGKAT JERING- SRI MANJUNG- KG KOH (60)



LOKASI CADANGAN LALUAN DI SG SITAIVAN (JPS)



LOKASI CADANGAN LALUAN BAGI KERJA HDD



KOORDINAT AKHIR DI JALAN CHANGKAT JERING- SRI MANJUNG- KG KOH (60) DAN SG TEBOK RAJA SEMALON



LAWATAN TAPAK AWALAN BERSAMA PEMOHON DAN PBM