

**TAJUK PROJEK:**

PERMOHONAN PERMIT BAGI MENJALANKAN KERJA-KERJA PEMASANGAN KABEL FIBER OPTIK, SESALUR DAN LURANG SECARA KAEDAH KOREKAN TERBUKA DI JALAN PERINDUSTRIAN PENGKALAN, PERAK BAGI TETUAN CELCOMDIGI BERHAD.

# LAPORAN LAWATAN TAPAK AWALAN

**KORIDOR  
UTILITI**  
DARUL RIDZUAN



<b>NO. RUJUKAN FAIL:</b>	<b>KUDR/DIGI/A/07/25/0735</b>
<b>TARIKH LAWATAN:</b>	<b>08 OGOS 2025</b>
<b>DISEDIAKAN OLEH:</b>	<b>AIMEE ATIKAH BINTI ZAKARIA</b>

**LOKASI PROJEK (GOOGLE MAPS) :-**

Koordinat Mula: **4.512487, 101.048634**

Koordinat Akhir: **4.516904, 101.053426**





**Jumlah Jarak: 755 meter**

**RINGKASAN LALUAN :-**


No.	Nama Laluan	Pihak Berkuasa	Jarak (m)
1.	JALAN PERINDUSTRIAN PENGKALAN	MDBG	755 m
2.			
3.			
<b>Jumlah Jarak:</b>			<b>755 m</b>

**RINGKASAN LAPORAN :-**

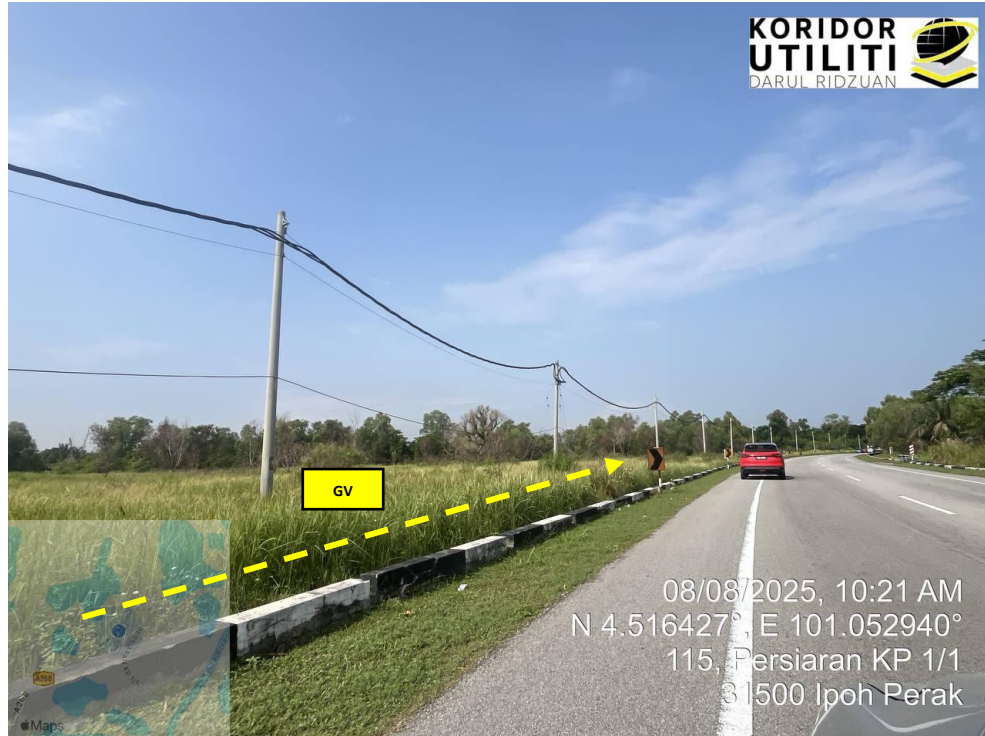
Kaedah Cadangan	Jarak, m	Kedalaman, m	Unit	
Horizontal Directional Drilling (HDD)			Meter	
Penanaman Tiang			Meter	
Open Cut Trenching (Carriage Way)			Meter	
Open Cut Trenching (Grass Verge Way)	755	1.5	Meter	
<b>Jumlah Jarak :</b>		755	Meter	
Bilangan Pit/ Manhole		Kuantiti	Unit	
Cadangan Manhole (Telekomunikasi)			Nos	
Cadangan Pit HDD			Nos	
Cadangan Pit Pipe Jacking			Nos	
Cadangan Saiz Penggalian (Kawasan Open Cut)	Panjang, m	Lebar, m	Kedalaman, m	Unit, m <sup>3</sup>
Carriage Way Open Cut Trenching				
Grass Verge Way Open Cut Trenching	755	0.6	1.5	679.50
Cadangan Manhole HDD				
Cadangan Pit Pipe Jacking				
Cadangan Detail Manhole (Telekomunikasi)	Jenis	Nos		
Manhole				
Kelulusan Majlis Tempatan & Pihak Berkuasa	Pihak Berkuasa	Jarak	Unit, m	
Jabatan Kerja Raya (JKR)			Meter	
Pihak Berkuasa Tempatan (PBT)	Majlis Daerah Batu Gajah	755	Meter	
Pejabat Daerah (PD)			Meter	
Jabatan Pengairan Dan Saliran (JPS)	Jabatan Pengairan & Saliran	20	Meter	
Lain-Lain / Tanah Persendirian			Meter	
Nota Tambahan: -				
<ol style="list-style-type: none"> <li>1. Lawatan tapak pada 08.08.2025 mendapati permohonan pengorekan melibatkan jarak sepanjang 755-meter menggunakan kaedah Korekan Terbuka di Jalan Tidak Berturap (GV).</li> <li>2. Pelan Infrastruktur Utiliti (UDM) dan Pelan Kawalan Trafik (TCP) diperlukan bagi syarat-syarat kelulusan permit.</li> <li>3. Secara keseluruhan, Pihak Berkuasa Melulus akan memberikan kebenaran setelah menyemak kesesuaian utiliti berdasarkan Pelan Infrastruktur Utiliti (UDM).</li> </ol>				

Disediakan:	Disemak:
	
Nama: Aimee Atikah Binti Zakaria Jawatan: Pegawai Koridor Daerah Tarikh: 08/08/2025	Nama: Kamarul Azian Kamaruzaman Jawatan: Ketua Unit Operasi Tarikh: 08/08/2025


**GAMBAR DI TAPAK PROJEK :-**



**LOKASI KOORDINAT AKHIR KOREKAN TERBUKA (GV) DI JALAN PERINDUSTRIAN PENGKALAN  
(Sambungan pada manhole sedia ada)**



**JAJARAN KOREKAN TERBUKA (GV) DI JALAN PERINDUSTRIAN PENGKALAN**



**JAJARAN KOREKAN TERBUKA (GV) DI JALAN PERINDUSTRIAN PENGKALAN**



**JAJARAN KOREKAN TERBUKA (GV) DI JALAN PERINDUSTRIAN PENGKALAN (TERDAPAT SUNGAI)**



**JAJARAN KERJA DI JALAN PERINDUSTRIAN PENGKALAN (TERDAPAT SUNGAI)**



**JAJARAN KOREKAN TERBUKA (GV) DI JALAN PERINDUSTRIAN PENGKALAN**



**JAJARAN KOREKAN TERBUKA (GV) DI JALAN PERINDUSTRIAN PENGKALAN**



**LOKASI KOORDINAT MULA KOREKAN TERBUKA DI JALAN PERINDUSTRIAN PENGKALAN  
(Sambungan pada manhole sedia ada)**



**LAWATAN TAPAK AWALAN BERSAMA PEMOHON**