

TAJUK PROJEK:

PROJEK PENYEDIAAN POINT OF PRESENCE (POP) FASA 2 HAB INFRASTUKTUR GENTIAN OPTIK BERHAMPIRAN DENGAN SEKOLAH, PREMIS KERAJAAN DAN KOMUNITI SEKITARNYA OLEH KEMENTERIAN KOMUNIKASI (ZON UTARA – PERAK & KEDAH) SERAHAN DOKUMEN LENGKAP BAGI PERMOHONAN KELULUSAN IZIN LALU ABB8301 – SEKOLAH KEBANGSAAN ISKANDAR SHAH

LAPORAN LAWATAN TAPAK AWALAN

**KORIDOR
UTILITI**
DARUL RIDZUAN



NO. RUJUKAN FAIL:	KUDR/KACP/A/11/25/0907
TARIKH LAWATAN:	04 DISEMBER 2025
DISEDIAKAN OLEH:	NOOR FARAHIN BINTI MOHAMAD FAUZI

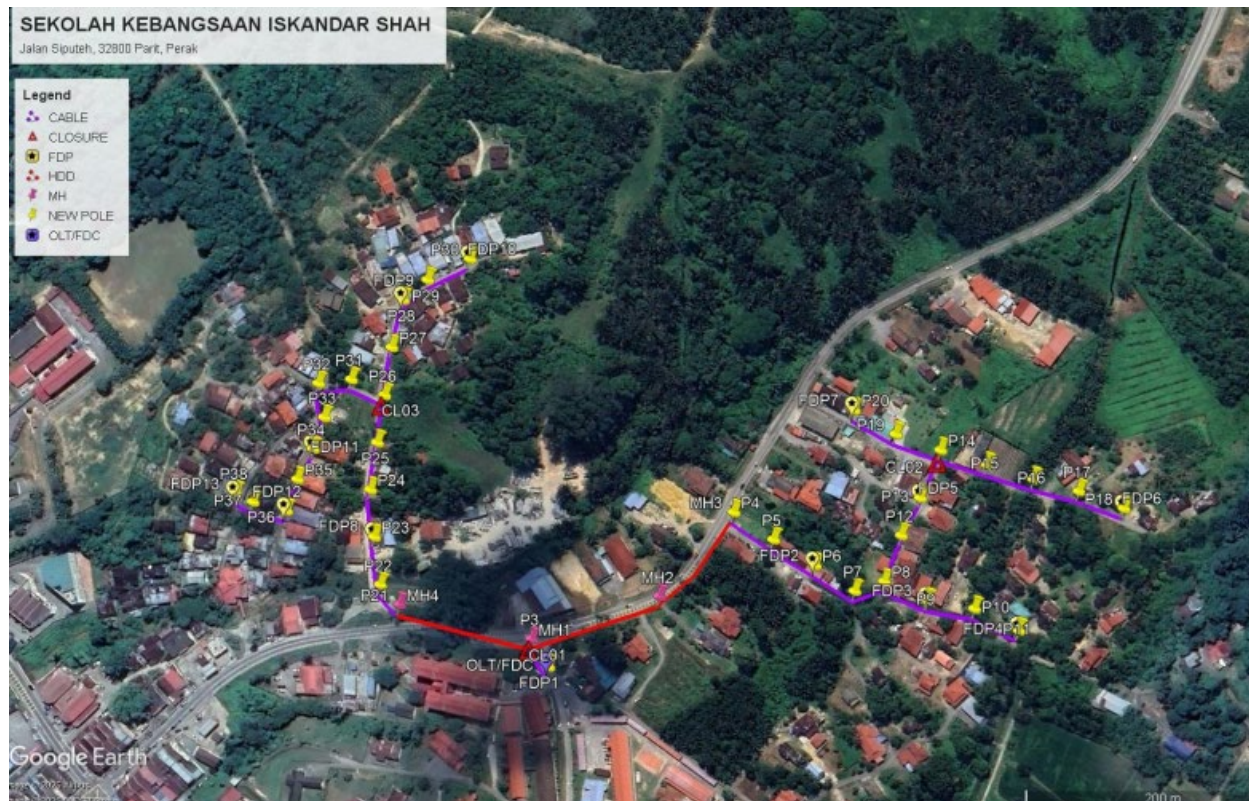
LOKASI PROJEK (GOOGLE MAPS):-

Koordinat Mula: **4.475129,100.911965**

Koordinat Akhir: **4.476826,100.914097**

Koordinat Akhir: **4.474138,100.914392**

Koordinat Akhir: **4.472510,100.913613**





Jumlah Jarak: 1341-meter

RINGKASAN LALUAN:-


No.	Nama Laluan	Pihak Berkuasa	Jarak (m)
1.	JALAN SIPUTEH – BATU HAMPAR (073)	JKR	279
2.	KAMPUNG TANJUNG ARA, JALAN KAMPUNG BARU, JALAN KAMPUNG CINA	PDT	1062
Jumlah Jarak:			1341-m

RINGKASAN LAPORAN:-

Kaedah Cadangan	Jarak, m	Kedalaman, m	Unit	
Horizontal Directional Drilling (HDD)	276	4	Meter	
Open Cut Trenching (Carriage Way)			Meter	
Open Cut Trenching (Grass Verge Way)	3	1.5	Meter	
Poles	38	1.5	Meter	
Jumlah Jarak		1341	Meter	
Bilangan Tiang/ Manhole		Kuantiti	Unit	
Cadangan Manhole (Telekomunikasi)			Nos	
Cadangan Penanaman Tiang		38	Nos	
Cadangan Manhole		4	Nos	
Cadangan Saiz Penggalian (Kawasan Open Cut)	Panjang, m	Lebar, m	Kedalaman, m	Unit, m³
Open Cut Trenching (GV)				
Cadangan Manhole HDD	1.2	0.9	1.2	
Cadangan Pit HDD				
Cadangan Detail Manhole	Jenis		Nos	
Manhole				
Kelulusan Majlis Tempatan & Pihak Berkuasa	Pihak Berkuasa	Jarak	Unit, m	
Jabatan Kerja Raya (JKR)	JKR Perak Tengah	279	m	
Pihak Berkuasa Tempatan (PBT)				
Pejabat Daerah (PD)	PDT Perak Tengah	1062	m	
Jabatan Pengairan Dan Saliran (JPS)				
Lain-Lain / Tanah Persendirian				
Nota Tambahan: -				
<p>1. Hasil lawatan mendapati kerja-kerja korekan menggunakan kaedah korekan terbuka (GV), HDD dan Penanaman Tiang sepanjang 1341-meter.</p> <p>2. Pihak pemohon perlu mengikut semua syarat-syarat yang ditetapkan oleh PBM.</p>				

Disediakan:	Disemak:
	
Nama: Noor Farahin Binti Mohamad Fauzi Jawatan: Pegawai Koridor Daerah Tarikh: 04/12/2025	Nama: Kamarul Azian Kamaruzaman Jawatan: Pengurus Operasi Tarikh: 04/12/2025

GAMBAR DI TAPAK PROJEK:-



KOORDINAT MULA DAN CADANGAN LALUAN BAGI KERJA PENANAMAN TIANG



CADANGAN LALUAN BAGI KERJA PENANAMAN TIANG



CADANGAN ALUAN BAGI KERJA PENANAMAN TIANG




CADANGAN ALUAN BAGI KERJA PENANAMAN TIANG



OH

Thursday, December 4, 2025 12:13:24
4.473518N 100.914393E
Perak
Index number: 21

CADANGAN LALUAN BAGI KERJA PENANAMAN TIANG



HDD

Thursday, December 4, 2025 12:15:23
4.474913N 100.912527E
Perak
Index number: 24

CADANGAN LALUAN BAGI KERJA KERJA HDD



CADANGAN LALUAN BAGI KERJA PENANAMAN TIANG



CADANGAN LALUAN BAGI KERJA PENANAMAN TIANG




CADANGAN LALUAN BAGI KERJA PENANAMAN TIANG




CADANGAN LALUAN BAGI KERJA PENANAMAN TIANG



JAJARAN PENANAMAN TIANG DI JALAN KAMPUNG CINA



JAJARAN PENANAMAN TIANG DI JALAN KAMPUNG CINA



JAJARAN PENANAMAN TIANG DI JALAN KAMPUNG CINA



JAJARAN PENANAMAN TIANG DI JALAN KAMPUNG CINA