

TAJUK PROJEK:

PROJEK PENYEDIAAN POINT OF PRESENCE (POP) FASA 2
HAB INFRASTRUKTUR GENTIAN OPTIK BERHAMPIRAN
DENGAN SEKOLAH, PREMIS KERAJAAN DAN KOMUNITI
SEKITARNYA OLEH KEMENTERIAN KOMUNIKASI (ZON
UTARA – PERAK & KEDAH) SERAHAN DOKUMEN LENGKAP
BAGI PERMOHONAN KELULUSAN IZIN LALU ABA7035 -
SEKOLAH KEBANGSAAN (FELDA) LEPANG NENERING

LAPORAN LAWATAN TAPAK AWALAN

**KORIDOR
UTILITI**
DARUL RIDZUAN

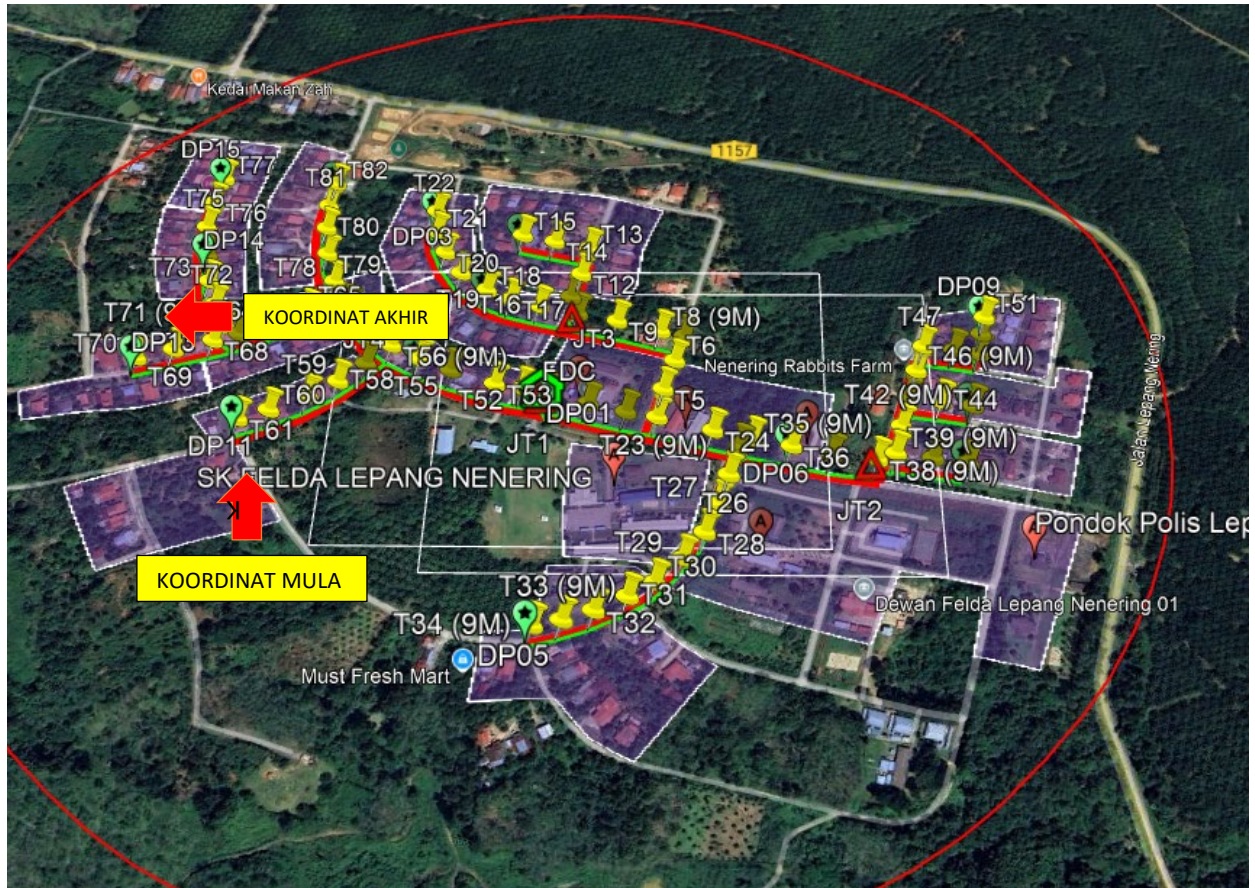


NO. RUJUKAN FAIL:	KUDR/KACP/A/05/25/0594
TARIKH LAWATAN:	02 JULY 2025
DISEDIAKAN OLEH:	AHMAD NUR IZZUL BIN MOHD JAMADI

LOKASI PROJEK (GOOGLE MAPS)

Koordinat Mula : 5.690121, 101.080185

Koordinat Akhir : 5.693055, 101.076876





Jumlah Jarak: 2732 METER

RINGKASAN LALUAN :-

No.	Nama Laluan	Pihak Berkuasa	Jarak (m)
1.	FELDA LEPANG NENERING (FT1157)	JKR HULU PERAK	2732
2.			
3.			
4.			
Jumlah Jarak:			2732meter

RINGKASAN LAPORAN:-

Kaedah Cadangan		Jarak, m	Kedalaman, m	Unit	
Horizontal Directional Drilling (HDD)		93		Meter	
Pipe Jacking				Meter	
Open Cut Trenching (Carriage Way)				Meter	
Open Cut Trenching (Grass Verge Way)		6	1.5	Meter	
Penanaman Tiang		2633	1.5	Meter	
Jumlah Jarak :			2732	Meter	
Bilangan Pit/ Manhole			Kuantiti	Unit	
Cadangan Manhole (Telekomunikasi)			6	Nos	
Cadangan Pit HDD				Nos	
Cadangan Pit Pipe Jacking				Nos	
Penanaman Tiang			82	Nos	
Cadangan Saiz Penggalian (Kawasan Open Cut)		Panjang, m	Lebar, m	Kedalaman, m	Unit, m ³
Carriage Way Open Cut Trenching					
Grass Verge Way Open Cut Trenching		6	0.6	1.5	Meter
Cadangan Pit HDD					
Cadangan Pit Pipe Jacking					
Cadangan Detail Manhole (Telekomunikasi)		Jenis		Nos	
Manhole					
Kelulusan Majlis Tempatan & Pihak Berkuasa		Pihak Berkuasa	Jarak	Unit, m	
Jabatan Kerja Raya (JKR)		JKR HULU PERAK	2732	Meter	
Pihak Berkuasa Tempatan (PBT)				Meter	
Pejabat Daerah (PD)				Meter	
Jabatan Pengairan Dan Saliran (JPS)				Meter	
Lain-Lain / Tanah Persendirian				Meter	
Nota Tambahan:					
Disediakan:		Disemak:			
 Nama: AHMAD NUR IZZUL BIN MOHD JAMADI Jawatan: Penolong Pegawai Koridor Daerah Tarikh: 02/7/2025		 Nama: KAMARUL AZIAN BIN KAMARUZAMAN Jawatan: Pengurus Operasi Tarikh: 02/7/2025			

GAMBAR DI TAPAK PROJEK:-



LOKASI DI JALAN SK FELDA LEPANG NENERING




LOKASI DI JALAN FELDA LEPANG NENERING



02/07/2025, 11:49
5.6898° N, 101.0816° E
33100 Pengkalan Hulu Perak
Index number:956

LOKASI DI JALAN FELDA LEPANG NENENRING



02/07/2025, 11:54
5.6907° N, 101.0789° E
33100 Pengkalan Hulu Perak
Index number:972

LOKASI DI JALAN FELDA LEPANG NENERING



LOKASI DI JALAN FELDA LEPANG NENERING



LOKASI DI JALAN FELDA LEPANG NENERING



LOKASI DI JALAN FELDA LEPANG NENERING



LOKASI DI JALAN FELDA LEPANG NENERING



LOKASI DI JALAN SK FELDA LEPANG NENERING