

**KORIDOR  
UTILITI**  
DARUL RIDZUAN



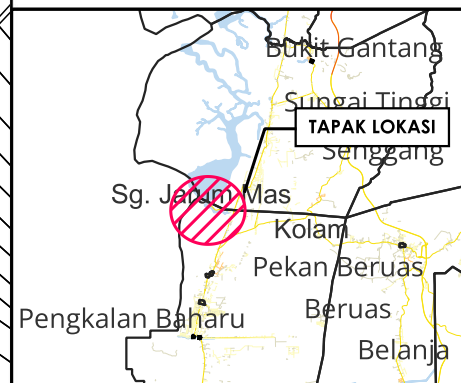
**TENAGA  
NASIONAL**

**MSVT MENUKAR KABEL BAWAH TANAH VOLTAN TINGGI  
11KV BERSAIZ 70MMP KEPADA KABEL BAWAH TANAH  
VOLTAN TINGGI 11KV BERSAIZ 240MMP DARI PATOD  
PERMATANG LAUT KE PATOD PANCHOR 1 SEPANJANG  
2200M**






**PELAN IZIN LALU**


**NO FAIL RUJUKAN  
KUDR/TNBB/A/02/25/0136**

Sg. Jarum Mas



**TAJUK PERMOHONAN**  
 MSVT MENUKAR KABEL BAWAH TANAH VOLTAN TINGGI 11KV BERSAIZ 70MMP KEPADA KABEL BAWAH TANAH VOLTAN TINGGI 11KV BERSAIZ 240MMP DARI PATOD PERMATANG LAUT KE PATOD PANCHOR 1 SEPANJANG 2200M

- PETUNJUK**
-  JALAN JKR
  -  JALAN PBT
  -  JALAN PERSENDIRIAN
  -  GRASS VERGE
  -  HORIZONTAL DIRECTIONAL DRILLING
  -  JALAN TIDAK TERLIBAT

**PIHAK BERKUASA MELULUS**  
 **JKR LARUT MATANG & SELAMA**

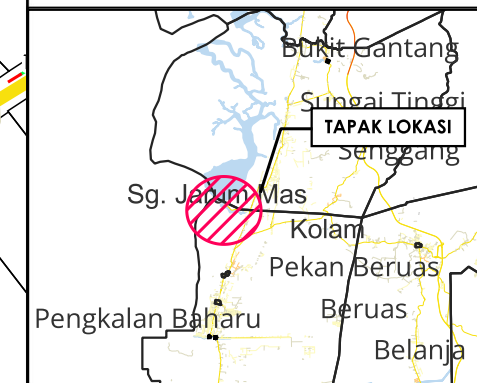


**JARAK KESELURUHAN : 2,122 m**

KAEDAH	JARAK	PBM
HDD	1905 m	JKR
GV	217 m	JKR
XL	12 m	PRIV

JENIS PELAN	PELAN IZIN LALU
PELUKIS PELAN	NUR ZAFIRAH
TARIKH DIKELUARKAN	2025-02-10
MUKA SURAT	0/2
NO FAIL RUJUKAN	PINDAAN
KUDR/TNBB/A/02/25/0136	<b>00</b>

\*PENGUKURAN BERDASARKAN JARAK SATELIT



**TAJUK PERMOHONAN**  
 MSVT MENUKAR KABEL BAWAH TANAH VOLTAN TINGGI 11KV BERSAIZ 70MMP KEPADA KABEL BAWAH TANAH VOLTAN TINGGI 11KV BERSAIZ 240MMP DARI PATOD PERMATANG LAUT KE PATOD PANCHOR 1 SEPANJANG 2200M

- PETUNJUK**
- JALAN JKR
  - JALAN PBT
  - JALAN PERSENDIRIAN
  - GRASS VERGE
  - HORIZONTAL DIRECTIONAL DRILLING
  - JALAN TIDAK TERLIBAT
  - TITIK MULA/AKHIR

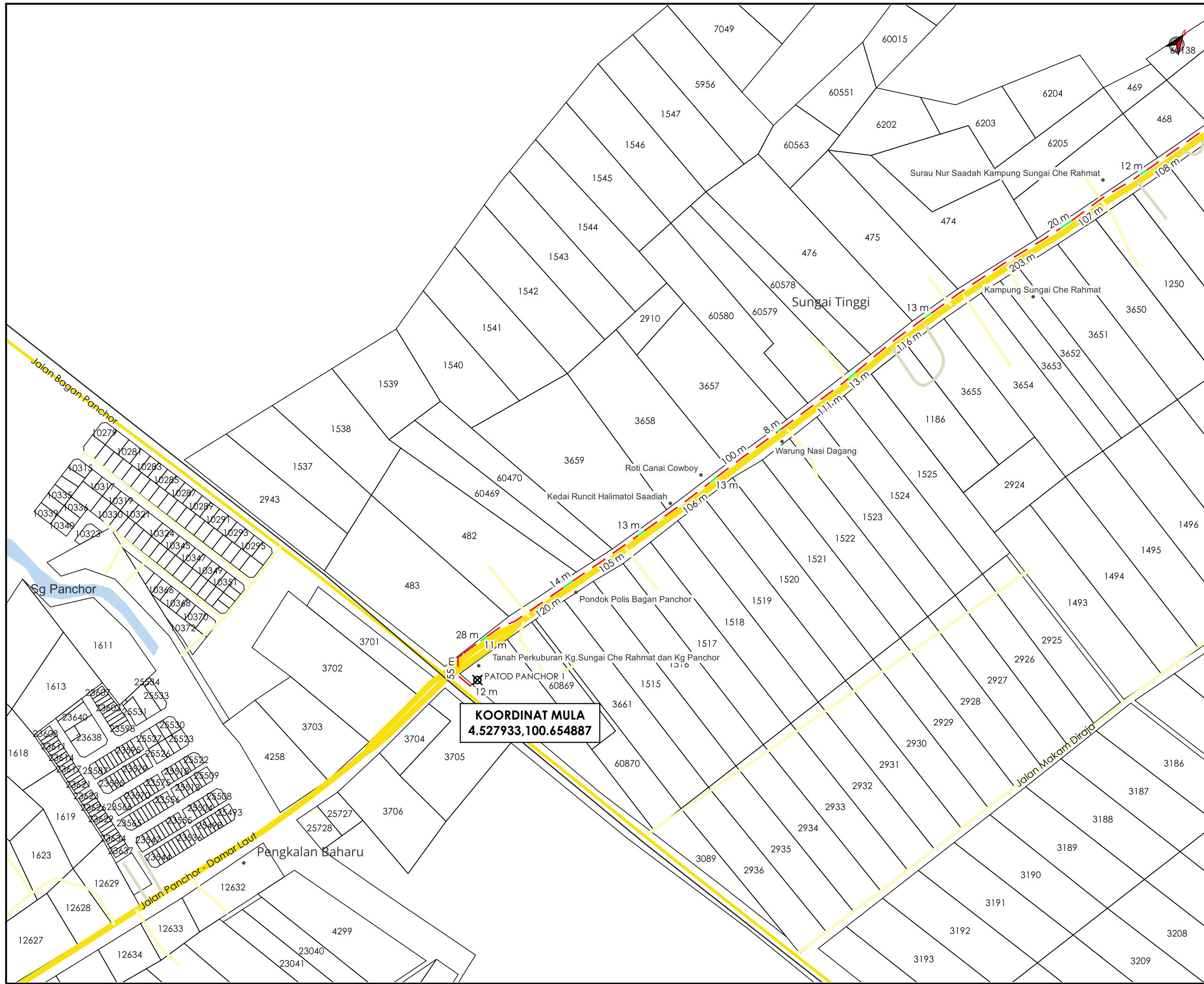
**PIHAK BERKUASA MELULUS**

**JKR LARUT MATANG & SELAMA**

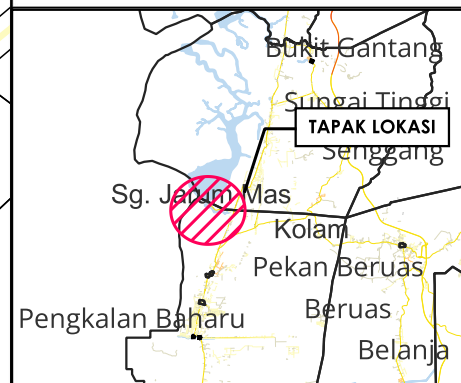
**PENYEDIA UTILITI**

**TENAGA NASIONAL**

JENIS PELAN	PELAN IZIN LALU
PELUKIS PELAN	NUR ZAFIRAH
TARIKH DIKELUARKAN	2025-02-10
MUKA SURAT	1/2
NO FAIL RUJUKAN	PINDAAN
KUDR/TNBB/A/02/25/0136	<b>00</b>



\*PENGUKURAN BERDASARKAN JARAK SATELIT



**TAJUK PERMOHONAN**  
 MSVT MENUKAR KABEL BAWAH TANAH VOLTAN TINGGI 11KV BERSAIZ 70MMP KEPADA KABEL BAWAH TANAH VOLTAN TINGGI 11KV BERSAIZ 240MMP DARI PATOD PERMATANG LAUT KE PATOD PANCHOR 1 SEPANJANG 2200M

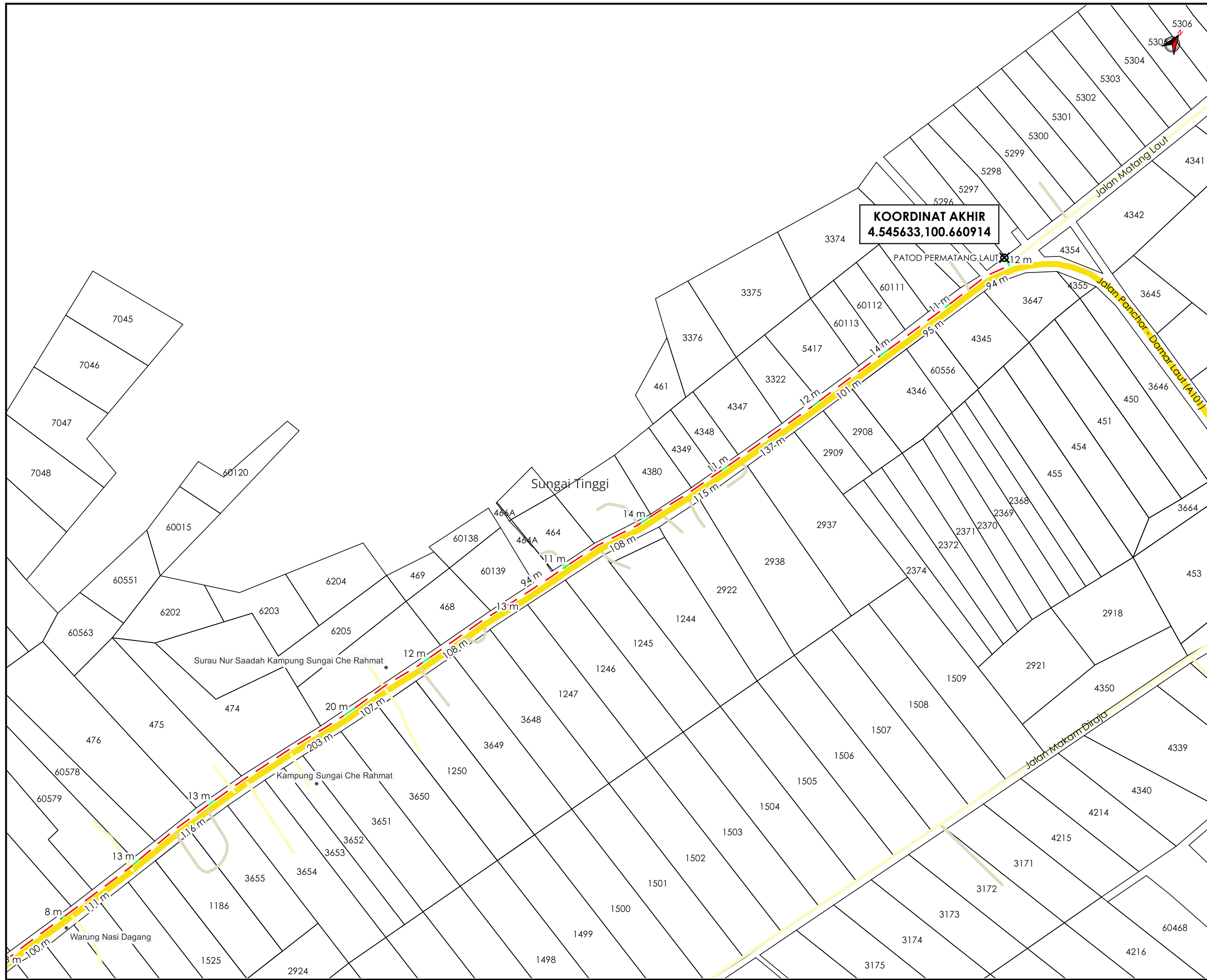
- PETUNJUK**
- JALAN JKR
  - JALAN PBT
  - JALAN PERSENDIRIAN
  - GRASS VERGE
  - HORIZONTAL DIRECTIONAL DRILLING
  - JALAN TIDAK TERLIBAT
  - TITIK MULA/AKHIR

**PIHAK BERKUASA MELULUS**

	<b>JKR LARUT MATANG &amp; SELAMA</b>



<b>JENIS PELAN</b>	PELAN IZIN LALU
<b>PELUKIS PELAN</b>	NUR ZAFIRAH
<b>TARIKH DIKELUARKAN</b>	2025-02-10
<b>MUKA SURAT</b>	2/2
<b>NO FAIL RUJUKAN</b>	PINDAAN
KUDR/TNBB/A/02/25/0136	<b>00</b>



\*PENGUKURAN BERDASARKAN JARAK SATELIT

**BORANG ULASAN PELAN IZIN LALU**

<b>NO FAIL</b>	KUDR/TNBB/A/02/25/0136
<b>DAERAH</b>	LARUT MATANG
<b>PENYEDIA UTILITI</b>	TNB
<b>PENYEDIA PELAN</b>	NUR ZAFIRAH
<b>TARIKH PELAN</b>	10/02/2025

**ULASAN PELAN :**

<b>BIL</b>	<b>ULASAN</b>
1.	PIHAK PKD DIMINTA UNTUK MENYEMAK NAMA DAN PEMILIK JALAN.
2.	UNTUK MAKLUMAN PKD DIMINTA MEMBUAT PENGESAHAN KAEDAH KERANA TERDAPAT KEKELIRUAN PADA PETUNJUK DI DALAM PELAN TP PEMOHON.