

**TAJUK PROJEK:**

MSVT MENUKAR KABEL BAWAH TANAH VOLTAN TINGGI 11KV BERSAIZ 70MMP KEPADA KABEL BAWAH TANAH VOLTAN TINGGI 11KV BERSAIZ 240MMP DARI PATOD PERMATANG LAUT KE PATOD PANCHOR 1 SEPANJANG 2200M

# LAPORAN LAWATAN TAPAK AWALAN

**KORIDOR  
UTILITI**  
DARUL RIDZUAN

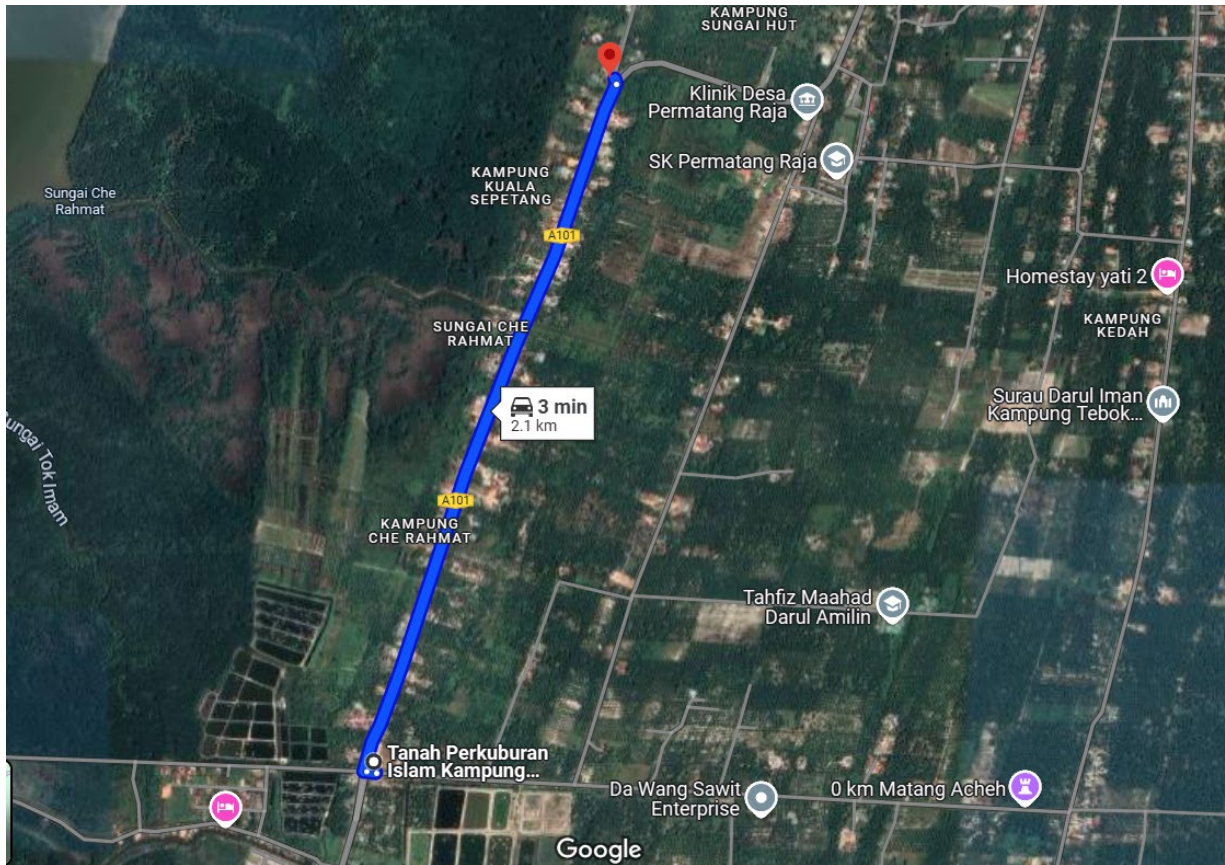


<b>NO. RUJUKAN FAIL:</b>	<b>KUDR/TNBB/A/02/25/0136</b>
<b>TARIKH LAWATAN:</b>	<b>07 MAC 2025</b>
<b>DISEDIAKAN OLEH:</b>	<b>SYAZWANI BINTI NORHISAM</b>

**LOKASI PROJEK (GOOGLE MAPS) :-**

Koordinat Mula: 4.528042,100.654917

Koordinat Akhir: 4.545633,100.660914





**Jumlah Jarak: 2134 meter**

**RINGKASAN LALUAN :-**


No.	Nama Laluan	Pihak Berkuasa	Jarak (m)
1.	JALAN PANCHOR – TEMERLOH (A101)	JKR	2134 m
2.			
3.			
4.			
5.			
6.			
<b>Jumlah Jarak:</b>			<b>2134 m</b>

**RINGKASAN LAPORAN :-**

Kaedah Cadangan	Jarak, m	Kedalaman, m	Unit	
Horizontal Directional Drilling (HDD)	2134	1.5	Meter	
Pipe Jacking			Meter	
Open Cut Trenching (Carriage Way)			Meter	
Open Cut Trenching (Grass Verge Way)			Meter	
Cable-Pulling			Meter	
Poles			Pcs	
<b>Jumlah Jarak :</b>		2134	Meter	
Bilangan Pit/ Manhole		Kuantiti	Unit	
Cadangan Manhole (Telekomunikasi)			Nos	
Cadangan Pit HDD		2	Nos	
Cadangan Pit Pipe Jacking			Nos	
Cadangan Saiz Penggalian (Kawasan Open Cut)	Panjang, m	Lebar, m	Kedalaman, m	Unit, m <sup>3</sup>
Carriage Way Open Cut Trenching				
Grass Verge Way Open Cut Trenching				
Cadangan Pit HDD	1.0	1.0	1.5	1.5
Cadangan Detail Manhole (Telekomunikasi)	Jenis		Nos	
Manhole				
Penanaman Tiang				
Kelulusan Majlis Tempatan & Pihak Berkuasa	Pihak Berkuasa		Jarak	Unit, m
Jabatan Kerja Raya (JKR)	JKR LMS		2134	Meter
Pihak Berkuasa Tempatan (PBT)				Meter
Pejabat Daerah (PD)				Meter
Jabatan Pengairan Dan Saliran (JPS)				Meter
<b>Nota Tambahan: -</b>				

<b><u>Disediakan:</u></b>	<b><u>Disemak:</u></b>
	
Nama: <b>Syazwani Binti Norhisam</b> Jawatan: <b>Pegawai Koridor Daerah</b> Tarikh: <b>14/03/2025</b>	Nama: <b>Kamarul Azian Bin Kamaruzaman</b> Jawatan: <b>Pengurus Operasi</b> Tarikh: <b>14/03/2024</b>

**GAMBAR DI TAPAK PROJEK:-**



**KOORDINAT AWAL – CADANGAN PIT PERTAMA**



**CADANGAN LALUAN HDD**



**CADANGAN LALUAN HDD**



**CADANGAN LALUAN HDD**



**CADANGAN LALUAN HDD**



**CADANGAN LALUAN HDD**