

TAJUK PROJEK:

PERMOHONAN BAGI MENDAPATKAN KEBENARAN LALUAN UNTUK PEMASANGAN DAN PENYAMBUNGAN KEMUDAHAN UTILITI TELEKOMUNIKASI SERTA PENGOREKAN UNTUK PROJEK UMOBILE 5G "FIBERISATION" DI HALA PERUSAHAAN MENGLEMBU 13 DAN PERSIARAN KLEDANG TIMUR 19 BAGI TETUAN MAXIS BROADBAND SDN BHD [ENTERPRISE : BBME]

LAPORAN LAWATAN TAPAK AWALAN

**KORIDOR
UTILITI**
DARUL RIDZUAN

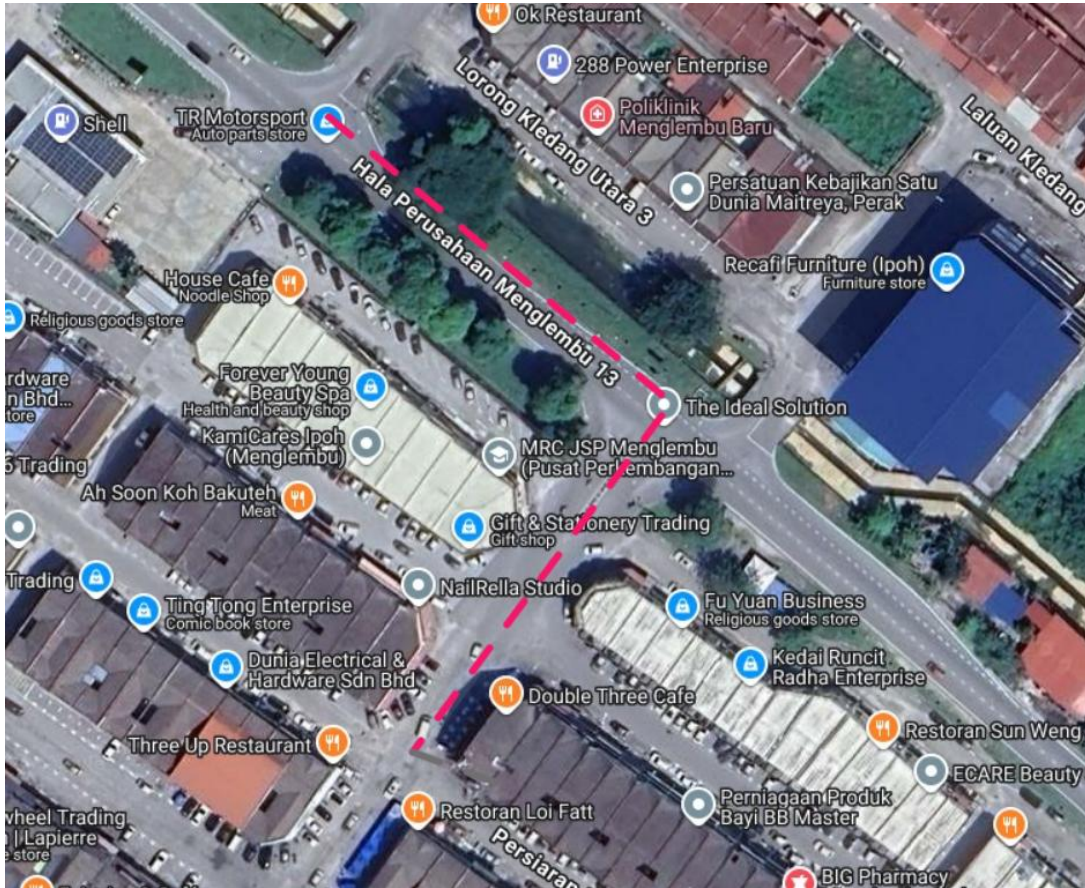


NO. RUJUKAN FAIL:	KUDR/MXS/B/11/25/0916
TARIKH LAWATAN:	28 NOVEMBER 2025
DISEDIAKAN OLEH:	SITI NOR AMANINA BINTI RAMLI

LOKASI PROJEK (GOOGLE MAPS) :-

Koordinat Mula: **4.575806,101.048938**

Koordinat Akhir: **4.574569,101.049256**





Jumlah Jarak: 181 meter

RINGKASAN LALUAN :-

No.	Nama Laluan	Pihak Berkuasa	Jarak (m)
1.	HALA PERUSAHAAN MENGLEMBU 13	MBI	181
2.	PERSIARAN KLEDANG TIMUR 19		
Jumlah Jarak:			181 m

RINGKASAN LAPORAN:-

Kaedah Cadangan		Jarak, m	Kedalaman, m	Unit	
Horizontal Directional Drilling (HDD)		171	3	Meter	
Pipe Jacking				Meter	
Open Cut Trenching (Carriage Way)				Meter	
Open Cut Trenching (Grass Verge Way)		10	1.5	Meter	
Jumlah Jarak :			181	Meter	
Bilangan Pit/ Manhole			Kuantiti	Unit	
Cadangan Manhole (Telekomunikasi)- JB30			2	Nos	
Cadangan Pit HDD				Nos	
Cadangan Pit Pipe Jacking				Nos	
Cadangan Saiz Penggalian (Kawasan Open Cut)		Panjang, m	Lebar, m	Kedalaman, m	Unit, m ³
Carriage Way Open Cut Trenching					
Grass Verge Way Open Cut Trenching					
Cadangan Pit HDD					
Cadangan Pit Pipe Jacking					
Lain-lain		Panjang, m		Nos	
Penarikan kabel					
Kelulusan Majlis Tempatan & Pihak Berkuasa		Pihak Berkuasa		Jarak	Unit, m
Jabatan Kerja Raya (JKR)					Meter
Pihak Berkuasa Tempatan (PBT)		MAJLIS BANDARAYA IPOH		181	Meter
Pejabat Daerah (PD)					Meter
Jabatan Pengairan Dan Saliran (JPS)					Meter
Lain-Lain / Tanah Persendirian					Meter
Nota Tambahan: -					
<ul style="list-style-type: none"> • Koordinat mula dari manhole sedia ada MAXIS (manhole lama) • Kerja rodding dan sonde test diperlukan bagi mengesan kedudukan sebenar existing manhole (jika manhole sedia ada bukan milik MAXIS) – Pihak pemohon akan memaklumkan kepada KUDR • Terdapat laluan GAS Malaysia (anggaran koordinat: 4.575024, 101.049723) 					

<u>Disediakan:</u>	<u>Disemak:</u>
	
Nama: Siti Nor Amanina Binti Ramli Jawatan: Pegawai Koridor Daerah Tarikh: 1/12/2025	Nama: Kamarul Azlan Bin Kamaruzaman Jawatan: Pengurus Operasi Tarikh: 1/12/2025

GAMBAR DI TAPAK PROJEK :-



KOORDINAT MULA – EXISTING MANHOLE



JAJARAN KERJA HDD – HALA PERUSAHAAN MENGLEMBU 13



JAJARAN PEMASANGAN UTILITI – KERJA HDD



LOKASI DI JALAN KLEDANG TIMUR 19



CADANGAN MH02

8 Dec 2025 at 2:03:27 PM
N 4.574512°, E 101.049132°
44, Jalan Kledang Timur 19
31450 Ipoh Perak
Malaysia
Pasar Menglembu
Index number: 1

KOREKAN MICROTRENCHING