

**TAJUK PROJEK:**

PERMOHONAN BAGI MENDAPATKAN KEBENARAN IZIN LALU UNTUK PEMASANGAN DAN PENYAMBUNGAN KEMUDAHAN UTILITI TELEKOMUNIKASI SERTA PENGOREKKAN UNTUK PROJEK "FIBERISATION " MAXIS BROADBAND SDN BHD. (AETR-MUNT)

# LAPORAN LAWATAN TAPAK AWALAN

**KORIDOR  
UTILITI**  
DARUL RIDZUAN

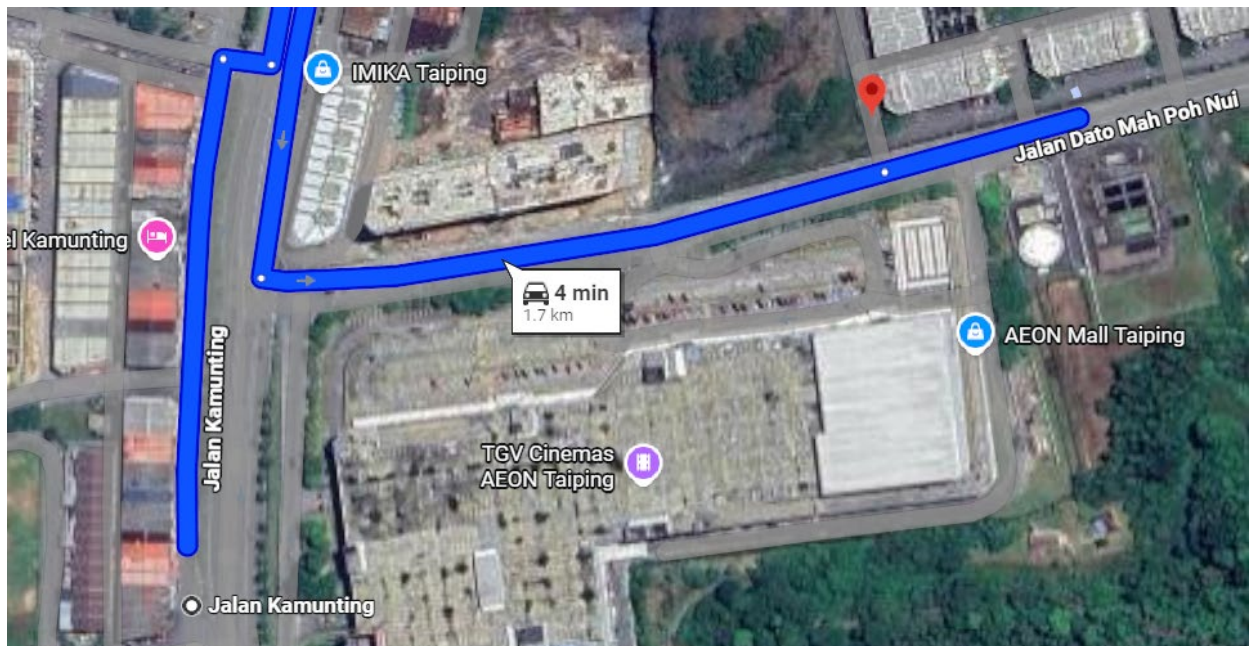


<b>NO. RUJUKAN FAIL:</b>	<b>KUDR/MXS/A/09/25/0812</b>
<b>TARIKH LAWATAN:</b>	<b>04 OKTOBER 2025</b>
<b>DISEDIAKAN OLEH:</b>	<b>SYAZWANI BINTI NORHISAM</b>

**LOKASI PROJEK (GOOGLE MAPS) :-**

Koordinat Mula: 4.872381, 100.727621

Koordinat Akhir: 4.874266, 100.731182





**Jumlah Jarak: 536meter**

**RINGKASAN LALUAN :-**

No.	Nama Laluan	Pihak Berkuasa	Jarak (m)
1.	JALAN UTARA TAIPING – JALAN KAMUNTING	MPT	201
2.	JALAN DATO MAH POH NUI	MPT	335
3.			
<b>Jumlah Jarak:</b>			<b>536 m</b>

**RINGKASAN LAPORAN :-**

Kaedah Cadangan	Jarak, m	Kedalaman, m	Unit	
Horizontal Directional Drilling (HDD)	201	4.0	Meter	
Pipe Jacking/GI	8	-	Meter	
Open Cut Trenching (Carriage Way)	327	1.5	Meter	
Open Cut Trenching (Grass Verge Way)			Meter	
Cable-Pulling			Meter	
Poles			Meter	
<b>Jumlah Jarak :</b>		536	Meter	
Bilangan Pit/ Manhole		Kuantiti	Unit	
Cadangan Manhole (Telekomunikasi)		3	Nos	
Cadangan Pit HDD			Nos	
Cadangan Pit Pipe Jacking			Nos	
Cadangan Penanaman Tiang			Nos	
Cadangan Saiz Penggalian (Kawasan Open Cut)	Panjang, m	Lebar, m	Kedalaman, m	Unit, m <sup>3</sup>
Carriage Way Open Cut Trenching	327	0.6	1.5	
Grass Verge Way Open Cut Trenching				
Cadangan Pit HDD	1.0	1.0	4.0	
Cadangan Penanaman Tiang				
Cadangan Detail Manhole (Telekomunikasi)	Jenis		Nos	
Manhole				
Kelulusan Majlis Tempatan & Pihak Berkuasa	Pihak Berkuasa		Jarak	Unit, m
Jabatan Kerja Raya (JKR)				Meter
Pihak Berkuasa Tempatan (PBT)	MPT		536	Meter
Pejabat Daerah (PD)				Meter
Jabatan Pengairan Dan Saliran (JPS)				Meter
<b>Nota Tambahan: -</b>				

<b><u>Disediakan:</u></b>	<b><u>Disemak:</u></b>
	
Nama: <b>Syazwani Binti Norhisam</b> Jawatan: <b>Pegawai Koridor Daerah</b> Tarikh: <b>10/10/2025</b>	Nama: <b>Kamarul Azian Bin Kamaruzaman</b> Jawatan: <b>Pengurus Operasi</b> Tarikh: <b>10/10/2025</b>

**GAMBAR DI TAPAK PROJEK:-**



**KOORDINAT MULA – MANHOLE MAXIS SEDIA ADA**

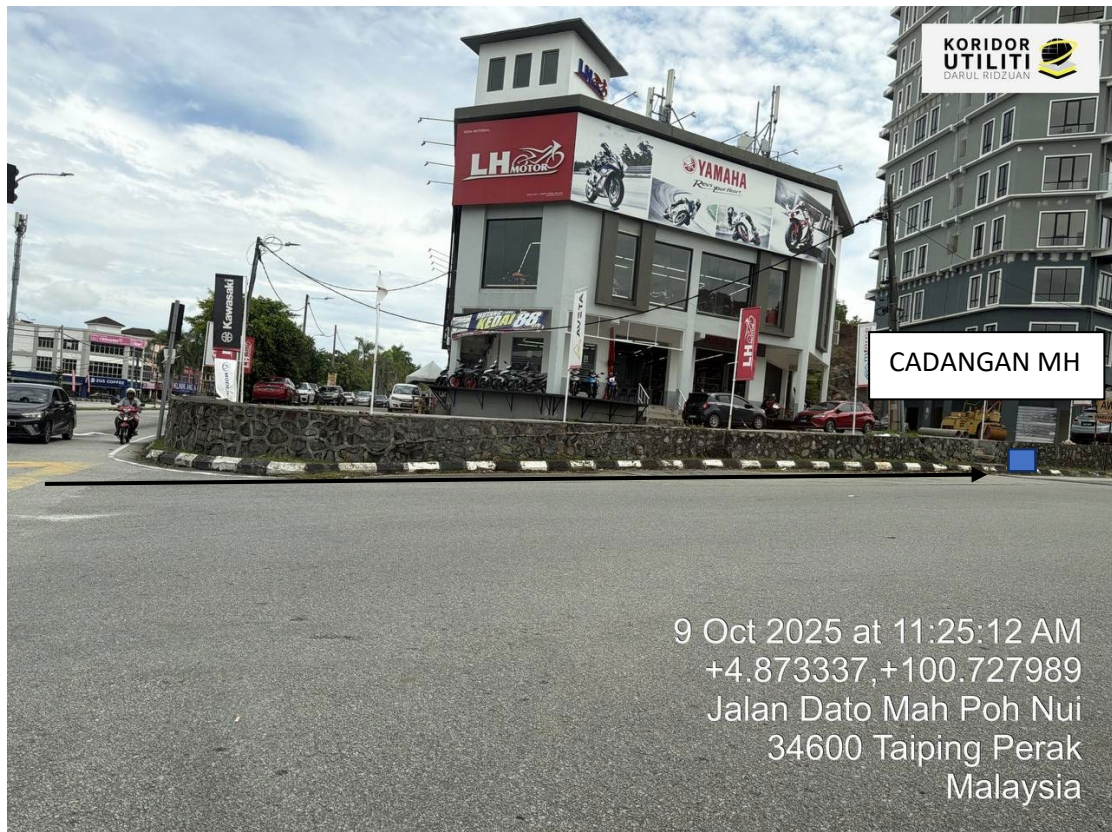


**CADANGAN LALUAN HDD**



9 Oct 2025 at 11:25:09 AM  
+4.873337,+100.727989  
Jalan Dato Mah Poh Nui  
34600 Taiping Perak  
Malaysia

**CADANGAN LALUAN HDD**



**CADANGAN MH**

9 Oct 2025 at 11:25:12 AM  
+4.873337,+100.727989  
Jalan Dato Mah Poh Nui  
34600 Taiping Perak  
Malaysia

**CADANGAN LALUAN HDD – CADANGAN MH1**



9 Oct 2025 at 10:50:31 AM  
+4.874216, +100.731198  
-15-27 Jalan PT 1  
34600 Taiping Perak  
Malaysia

**CADANGAN LALUAN CW – CADANGAN MH 2**



9 Oct 2025 at 12:34:55 PM  
+4.873475, +100.728328  
Jalan Dato Mah Poh Nui  
34600 Taiping Perak  
Malaysia

**CADANGAN LALUAN CW**



9 Oct 2025 at 12:35:45 PM  
+4.874066,+100.731021  
Jalan Dato Mah Poh Nui  
34600 Taiping Perak  
Malaysia

**CADANGAN KEDUDUKAN MH2**



9 Oct 2025 at 10:51:21 AM  
+4.874192,+100.731009  
1-13, Jalan PT 1  
34600 Taiping Perak  
Malaysia

**CADANGAN LALUAN CW**



**KOORDINAT AKHIR – CADANGAN MH 3**