

TAJUK PROJEK:

CADANGAN PEMASANGAN INFRASTRUKTUR TELEKOMUNIKASI DAN KABEL FIBER OPTIK UNTUK MENYEDIAKAN PERKHIDMATAN TELEKOMUNIKASI DI JLN SULTAN ISKANDAR SHAH 32610 SRI ISKANDAR, PERAK

LAPORAN LAWATAN TAPAK AWALAN

**KORIDOR
UTILITI**
DARUL RIDZUAN

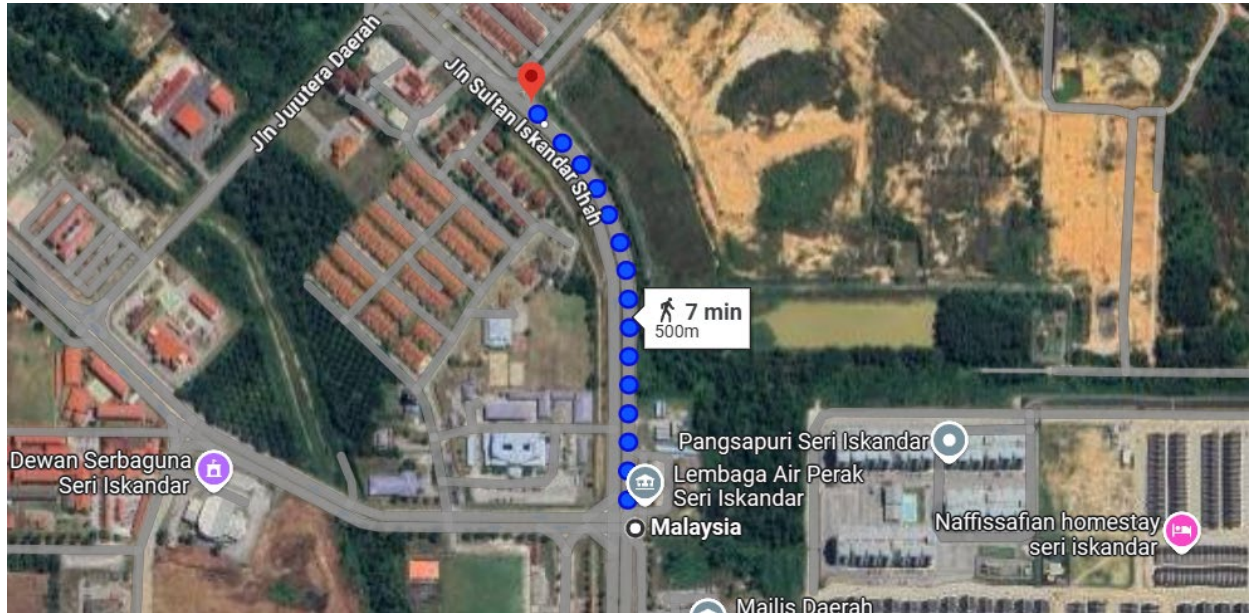


NO. RUJUKAN FAIL:	KUDR/TTDC/A/06/25/0664
TARIKH LAWATAN:	3 JULAI 2025
DISEDIAKAN OLEH:	AFIZAL SYAMIM BIN ABD AZIZ

LOKASI PROJEK (GOOGLE MAPS):-

Koordinat Mula: **4.365404,100.959764**

Koordinat Akhir: **4.369442,100.958822**





Jumlah Jarak: 479-meter

RINGKASAN LALUAN:-

No.	Nama Laluan	Pihak Berkuasa	Jarak (m)
1.	JALAN LINGKARAN DALAM (A237)	JKR	479
2.			
3.			
4.			
5.			
Jumlah Jarak:			479-m

RINGKASAN LAPORAN:-

Kaedah Cadangan	Jarak, m	Kedalaman, m	Unit	
Horizontal Directional Drilling (HDD)	477	4	Meter	
Open Cut Trenching (Carriage Way)	2	1.5	Meter	
Open Cut Trenching (Grass Verge Way)			Meter	
Poles			Meter	
Jumlah Jarak		479	Meter	
Bilangan Tiang/ Manhole		Kuantiti	Unit	
Cadangan Manhole (Telekomunikasi)			Nos	
Cadangan Penanaman Tiang			Nos	
Cadangan Manhole		2	Nos	
Cadangan Saiz Penggalian (Kawasan Open Cut)	Panjang, m	Lebar, m	Kedalaman, m	Unit, m ³
Carriage Way Open Cut Trenching	2	0.6	1.5	1.8
Cadangan Manhole HDD	1.2	0.9	1	1.08
Cadangan Pit HDD				
Cadangan Detail Manhole	Jenis		Nos	
Manhole	JRC7		2	
Kelulusan Majlis Tempatan & Pihak Berkuasa	Pihak Berkuasa	Jarak	Unit, m	
Jabatan Kerja Raya (JKR)	JKR Perak Tengah	479	m	
Pihak Berkuasa Tempatan (PBT)				
Pejabat Daerah (PD)				
Jabatan Pengairan Dan Saliran (JPS)				
Lain-Lain / Tanah Persendirian				
Nota Tambahan: -				
<ol style="list-style-type: none"> Hasil lawatan mendapati kerja-kerja korekan menggunakan kaedah HDD dan korekan terbuka (CW) 479 -meter. Secara keseluruhan, pihak PBM akan memberi kebenaran setelah menyemak kesesuaian kedudukan utiliti yang di mohon melalui Pelan Infrastruktur Utiliti (UDM). 				

Disediakan:	Disemak:
	
Nama: Afizal Syamim B. Abd Aziz Jawatan: Penolong Pegawai Koridor Daerah Tarikh: 03/07/2025	Nama: Kamarul Azian Kamaruzaman Jawatan: Pengurus Operasi Tarikh: 03/07/2025


GAMBAR DI TAPAK PROJEK:-



LOKASI KERJA DI JALAN LINGKARAN DALAM (A237) (KOORDINAT MULA)



CADANGAN LALUAN BAGI KERJA HDD



CADANGAN LALUAN BAGI KERJA HDD



LOKASI KERJA DI JALAN LINGKARAN DALAM (A237) (KOORDINAT AKHIR)