

TAJUK PROJEK:

PERMOHONAN BAGI MENDAPATKAN KEBENARAN LALUAN UNTUK PEMASANGAN DAN PENYAMBUNGAN KEMUDAHAN UTILITI TELEKOMUNIKASI SERTA PENGOREKAN UNTUK PROJEK UMOBILE 5G "FIBERISATION" DI JALAN KUALA KANGSAR DAN LALUAN TASEK PERDANA 1, 30010 IPOH, PERAK BAGI TETUAN MAXIS BROADBAND SDN BHD [ENTERPRISE : PRMA]

LAPORAN LAWATAN TAPAK AWALAN

**KORIDOR
UTILITI**
DARUL RIDZUAN

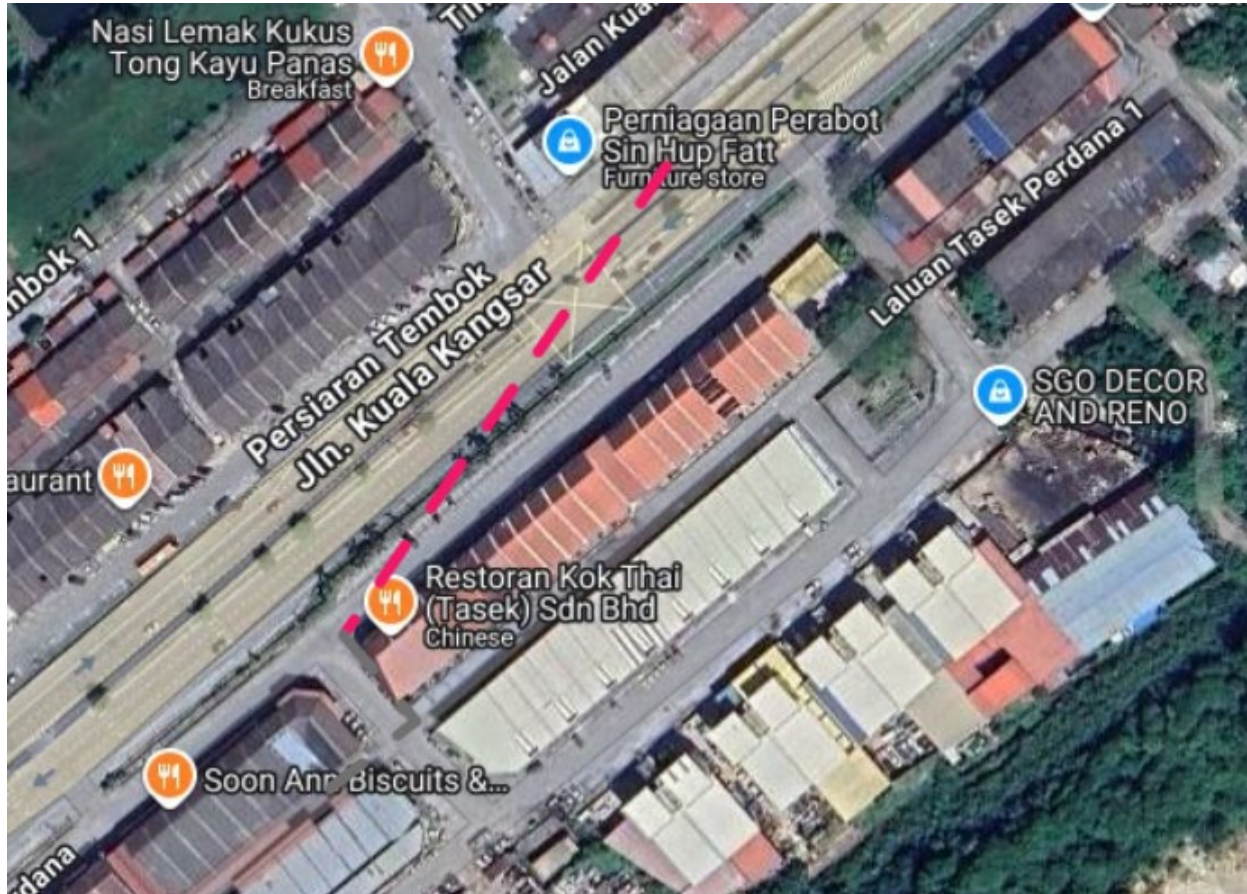


NO. RUJUKAN FAIL:	KUDR/MXS/B/12/25/0967
TARIKH LAWATAN:	17 DISEMBER 2025
DISEDIAKAN OLEH:	SITI NOR AMANINA BINTI RAMLI

LOKASI PROJEK (GOOGLE MAPS) :-

Koordinat Mula: 4.642253, 101.095667

Koordinat Akhir: 4.640778, 101.094869





Jumlah Jarak:208 meter

RINGKASAN LALUAN :-

No.	Nama Laluan	Pihak Berkuasa	Jarak (m)
1.	JALAN KUALA KANGSAR	JKR KINTA	97
2.	LALUAN TASEK PERDANA, LALUAN TASEK PERDANA 1	MBI	111
Jumlah Jarak:			208

RINGKASAN LAPORAN:-

Kaedah Cadangan	Jarak, m	Kedalaman, m	Unit		
Horizontal Directional Drilling (HDD)	150	3.0	Meter		
Pipe Jacking			Meter		
Open Cut Trenching (Carriage Way)	58	1.5	Meter		
Open Cut Trenching (Grass Verge Way)			Meter		
Jumlah Jarak :		256	Meter		
Bilangan Pit/ Manhole		Kuantiti	Unit		
Cadangan Manhole (Telekomunikasi) – JB 30		2	Nos		
Cadangan Pit HDD			Nos		
Cadangan Pit Pipe Jacking			Nos		
Cadangan Saiz Penggalian (Kawasan Open Cut)		Panjang, m	Lebar, m	Kedalaman, m	Unit, m³
Carriage Way Open Cut Trenching		58	0.3	1.5	26.1
Grass Verge Way Open Cut Trenching					
Cadangan Pit HDD					
Cadangan Pit Pipe Jacking					
Lain-lain		Panjang, m		Nos	
Penarikan kabel					
Kelulusan Majlis Tempatan & Pihak Berkuasa		Pihak Berkuasa		Jarak	Unit, m
Jabatan Kerja Raya (JKR)		JKR KINTA		97	Meter
Pihak Berkuasa Tempatan (PBT)		MAJLIS BANDARAYA IPOH		111	Meter
Pejabat Daerah (PD)					Meter
Jabatan Pengairan Dan Saliran (JPS)					Meter
Lain-Lain / Tanah Persendirian					Meter
Nota Tambahan: -					
1) Koordinat mula dari manhole sedia ada MAXIS di atas pavement Jalan Kuala Kangsar					
2) Syarat kerja JKR perlu dipatuhi bagi kerja HDD dari segi pengurusan trafik dan <i>mill and pave</i> .					

<u>Disediakan:</u>	<u>Disemak:</u>
	
Nama: Siti Nor Amanina Binti Ramli Jawatan: Pegawai Koridor Daerah Tarikh: 20/12/2025	Nama: Kamarul Azlan Bin Kamaruzaman Jawatan: Pengurus Operasi Tarikh: 20/12/2025



GAMBAR DI TAPAK PROJEK :-



KOORDINAT MULA DI EXISTING MANHOLE MAXIS



**CROSSING
HDD**

LOKASI DI JALAN KUALA KANGSAR – crossing HDD 97 meter



microtrenching

17 Dec 2025 3:33:18 pm
4.64113668 101.09484386
TASEK
Ipoh
Perak
Index number: 499

LOKASI CADANGAN MANHOLE BARU



17 Dec 2025 3:34:42 pm
4.64093268 101.09507278
no.5 Luluar, Tasek Perdana 1
Medan Tasek Perdana
Ipoh
Perak
Index number: 501

JAJARAN KERJA MICROTRENCHING



17 Dec-2025 3:35:06 pm
4.64086344 101.09504071
no.5 Laluan Tasek Perdana 1
Medan Tasek Perdana
Ipoh
Perak
Index number: 502

KOORDINAT AKHIR



17 Dec 2025 3:25:25 pm
4.64237231 101.09560763
440 Jalan Kuala Kangsar
Taman Loke Lim
Ipoh
Perak
Index number: 494

LAWATAN TAPAK BERSAMA PEMOHON