

TAJUK PROJEK:

PROJEK PENYEDIAAN POINT OF PRESENCE (POP) FASA 2 HAB INFRASTRUKTUR GENTIAN OPTIK BERHAMPIRAN DENGAN SEKOLAH, PREMIS KERAJAAN DAN KOMUNITI SEKITARNYA OLEH KEMENTERIAN KOMUNIKASI (ZON UTARA - PERAK & KEDAH) SERAHAN DOKUMEN LENGKAP BAGI PERMOHONAN KELULUSAN IZIN LALU ABA4023 - SEKOLAH KEBANGSAAN MANONG

LAPORAN LAWATAN TAPAK AWALAN

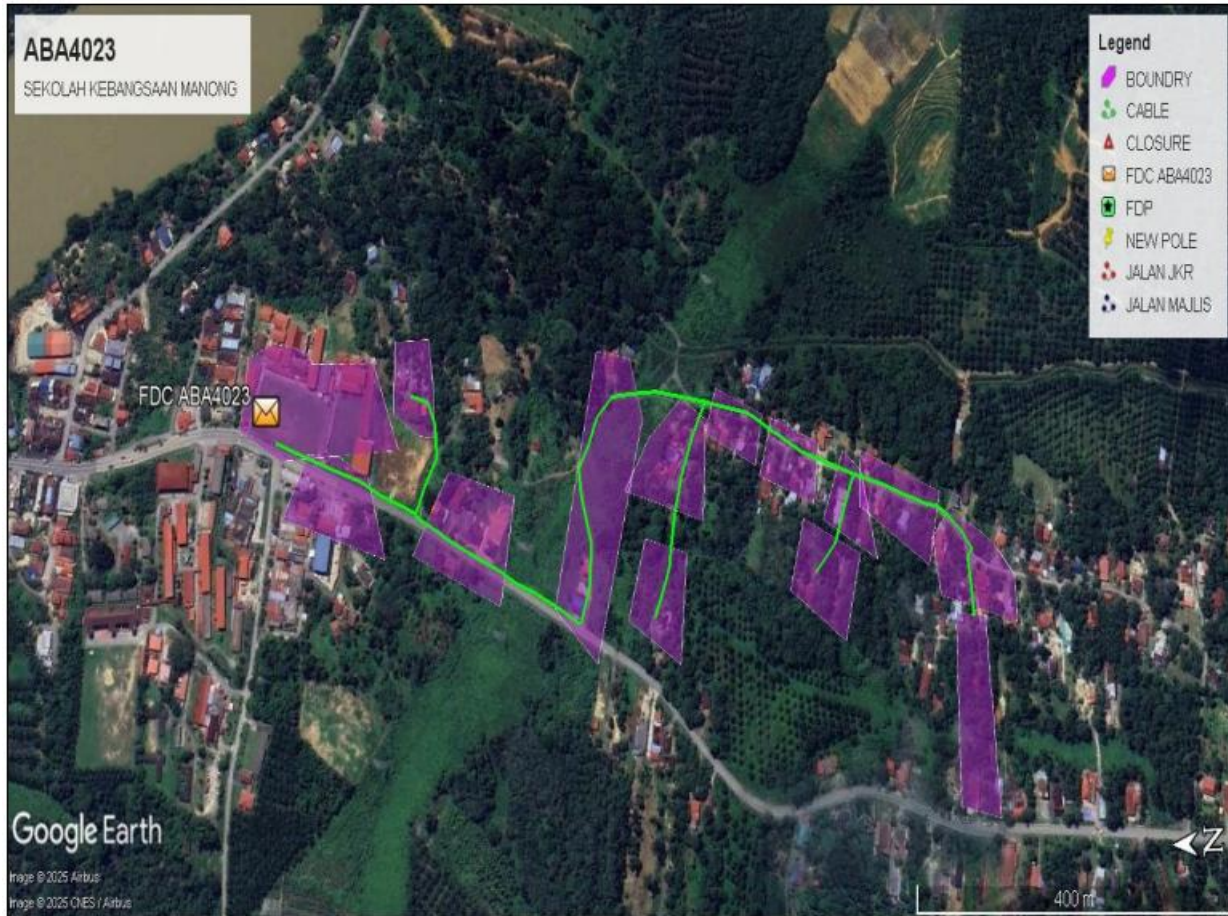
**KORIDOR
UTILITI**
DARUL RIDZUAN



NO. RUJUKAN FAIL:	KUDR/KACP/A/05/25/0387
TARIKH LAWATAN:	19/6/2025
DISEDIAKAN OLEH:	DANIEL NAUFAL BIN SYAHRIL IZHAM

LOKASI PROJEK (GOOGLE MAPS) :-

Koordinat Mula: 4.590801,100.881731
Koordinat Akhir: 4.582473,100.880082





Jumlah Jarak: 1572 meter

RINGKASAN LALUAN :-

No.	Nama Laluan	Pihak Berkuasa	Jarak (m)
1.	JALAN KUALA KANGSAR – MANONG (A003)	JKR KUALA KANGSAR	435
2.	KAMPUNG SUAK YUNUS	PDT KUALA KANGSAR	1137
3.			
4.			
5.			
6.			
Jumlah Jarak:			1572 m

RINGKASAN LAPORAN :-

Kaedah Cadangan	Jarak, m	Kedalaman, m	Unit	
Horizontal Directional Drilling (HDD)	350	4.0	Meter	
Open Cut Trenching (Grass Verge Way)	12	1.5	Meter	
Cable-Pulling			Meter	
Poles	1210	1.5	Meter	
Jumlah Jarak :		1572	Meter	
Bilangan Pit/ Manhole		Kuantiti	Unit	
Cadangan Manhole (Telekomunikasi)		4	Nos	
Cadangan Pit HDD		1	Nos	
Cadangan Pit Pipe Jacking			Nos	
Cadangan Penanaman Tiang		60	Nos	
Cadangan Saiz Penggalian (Kawasan Open Cut)	Panjang, m	Lebar, m	Kedalaman, m	Unit, m³
Carriage Way Open Cut Trenching				
Grass Verge Way Open Cut Trenching	12	0.6	1.5	
Cadangan Pit HDD				
Cadangan Penanaman Tiang	1210	0.6	1.5	
Cadangan Detail Manhole (Telekomunikasi)	Jenis		Nos	
Manhole				
Kelulusan Majlis Tempatan & Pihak Berkuasa	Pihak Berkuasa		Jarak	Unit, m
Jabatan Kerja Raya (JKR)	JKR KUALA KANGSAR		435	Meter
Pihak Berkuasa Tempatan (PBT)				Meter
Pejabat Daerah (PD)	PDT KUALA KANGSAR		1137	Meter
Jabatan Pengairan Dan Saliran (JPS)				Meter
Nota Tambahan: -				

<u>Disediakan:</u>	<u>Disemak:</u>
	
Nama: Daniel Naufal Bin Syahril Izham Jawatan: Penolong Pegawai Koridor Daerah Tarikh: 19/6/2025	Nama: Kamarul Azian Bin Kamaruzaman Jawatan: Pengurus Operasi Tarikh: 19/6/2025

GAMBAR DI TAPAK PROJEK:-




PERBINCANGAN BERSAMA PBM DAN PEMOHON



CADANGAN LALUAN PENANAMAN TIANG DI JALAN JKR



CADANGAN PENANAMAN TIANG DI JALAN DATO HASSAN NAWAWI (PDT)



CADANGAN HDD DI JALAN JKR



CADANGAN HDD DI JALAN PDT



CADANGAN PENANAMAN TIANG DI JALAN PDT