

TAJUK PROJEK:

MSVT (D-SIT-S20-4543) MSVT - PERMOHONAN BAGI MENDAPATKAN KEBENARAN MENJALANKAN MSVT SUNTIKAN BARU 14K5 PPU LMTM NO 1 KE PE VCB MIMET

LAPORAN LAWATAN TAPAK AWALAN

**KORIDOR
UTILITI**
DARUL RIDZUAN

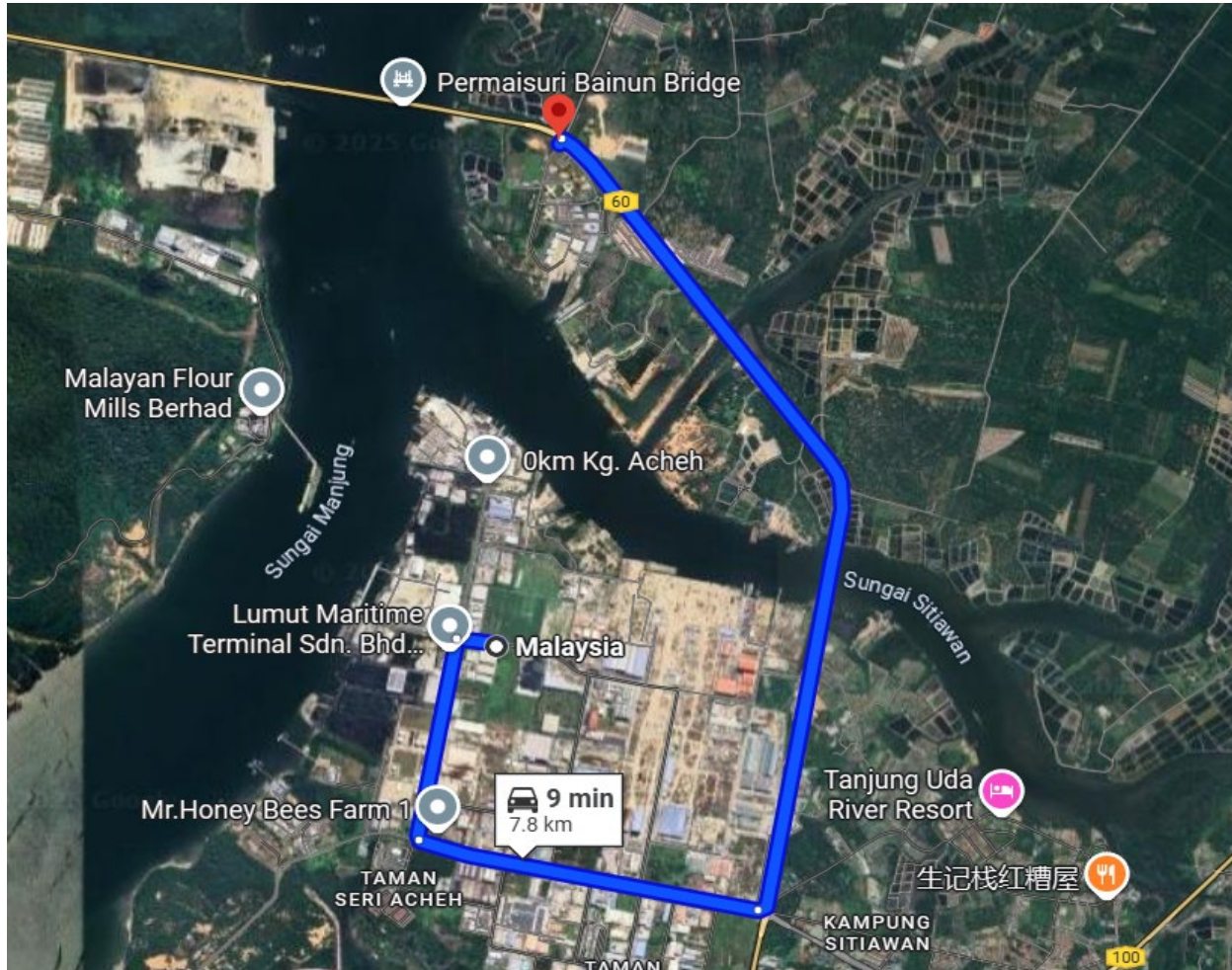


NO. RUJUKAN FAIL:	KUDR/TNBS/A/09/25/0827
TARIKH LAWATAN:	26 SEPTEMBER 2025
DISEDIAKAN OLEH:	NOOR FARAHIN BINTI MOHAMAD FAUZI

LOKASI PROJEK (GOOGLE MAPS):-

Koordinat Mula: 4.254508,100.665873

Koordinat Akhir: 4.278617,100.668739





Jumlah Jarak: 7683-meter

RINGKASAN LALUAN:-

No.	Nama Laluan	Pihak Berkuasa	Jarak (m)
1.	JALAN KAMPUNG ACHEH (3145) JALAN CHANGKAT JERING- SRI MANJUNG-KG KOH (60)	JKR MANJUNG	2816 3731
2.	JALAN PELABUHAN 6	MPM	206
3.	SG SITIAWAN DAN SG TEBOK RAJA SEMALON	JPS MANJUNG	930
4.			
Jumlah Jarak:			7683-m

RINGKASAN LAPORAN:-

Kaedah Cadangan	Jarak, m	Kedalaman, m	Unit	
Horizontal Directional Drilling (HDD)	7683	4.0	Meter	
Open Cut Trenching (Carriage Way)		1.5	Meter	
Open Cut Trenching (Grass Verge Way)			Meter	
Poles			Meter	
Jumlah Jarak			Meter	
Bilangan Tiang/ Manhole			Kuantiti	Unit
Cadangan Manhole (Telekomunikasi)				Nos
Cadangan Penanaman Tiang				Nos
Cadangan Manhole				Nos
Cadangan Saiz Penggalian (Kawasan Open Cut)	Panjang, m	Lebar, m	Kedalaman, m	Unit, m ³
Open Cut Trenching (GV)				
Cadangan Manhole HDD				
Cadangan Pit HDD	2	2	3	12
Cadangan Detail Manhole	Jenis		Nos	
Manhole				
Kelulusan Majlis Tempatan & Pihak Berkuasa	Pihak Berkuasa	Jarak	Unit, m	
Jabatan Kerja Raya (JKR)	JKR Manjung	6547	m	
Pihak Berkuasa Tempatan (PBT)	Majlis Perbandaran Manjung	206	m	
Pejabat Daerah (PD)				
Jabatan Pengairan Dan Saliran (JPS)	JPS Manjung	930	m	
Lain-Lain / Tanah Persendirian				
Nota Tambahan: -				
<ol style="list-style-type: none"> Hasil lawatan mendapati pemasangan utiliti menggunakan kaedah HDD sepanjang 7683-meter. Pihak pemohon perlu mengikut semua syarat-syarat yang ditetapkan oleh PBM. Terdapat laluan gas di jajaran permohonan. 				

<u>Disediakan:</u>	<u>Disemak:</u>
	
Nama: Noor Farahin Binti Mohamad Fauzi Jawatan: Pegawai Koridor Daerah Tarikh: 26/09/2025	Nama: Kamarul Azian Kamaruzaman Jawatan: Pengurus Operasi Tarikh: 26/09/2025

GAMBAR DI TAPAK PROJEK:-



KOORDINAT MULA DAN JAJARAN DI JALAN PELABUHAN 6



TERDAPAT LALUAN GAS DI JALAN PELABUHAN 6 DAN JALAN KG ACHEH



LOKASI CADANGAN LALUAN BAGI KERJA HDD




LOKASI CADANGAN LALUAN BAGI KERJA HDD DI JALAN KAMPUNG ACHEH (3145)




LOKASI CADANGAN LALUAN BAGI KERJA HDD



LOKASI CADANGAN LALUAN BAGI KERJA HDD DI KAMPUNG ACHEH



LOKASI JAJARAN HDD DI JALAN CHANGKAT JERING- SRI MANJUNG- KG KOH (60)



LOKASI CADANGAN LALUAN BAGI KERJA HDD



LOKASI CADANGAN LALUAN BAGI KERJA HDD



LOKASI CADANGAN LALUAN BAGI KERJA HDD



KOORDINAT AKHIR DI JALAN CHANGKAT JERING- SRI MANJUNG- KG KOH (60)



LAWATAN TAPAK AWALAN BERSAMA PEMOHON DAN PBT



LAWATAN TAPAK AWALAN BERSAMA PEMOHON, JPS DAN JKR