

TAJUK PROJEK:

**PROJEK PENYEDIAAN POINT OF PRESENCE (POP) FASA 2
HAB INFRASTUKTUR GENTIAN OPTIK BERHAMPIRAN
DENGAN SEKOLAH, PREMIS KERAJAAN DAN KOMUNITI
SEKITARNYA OLEH KEMENTERIAN KOMUNIKASI (ZON
UTARA – PERAK & KEDAH) SERAHAN DOKUMEN
LENGKAP BAGI PERMOHONAN KELULUSAN IZIN LALU
ABA4017- SEKOLAH KEBANGSAAN SAUK**

LAPORAN LAWATAN TAPAK AWALAN

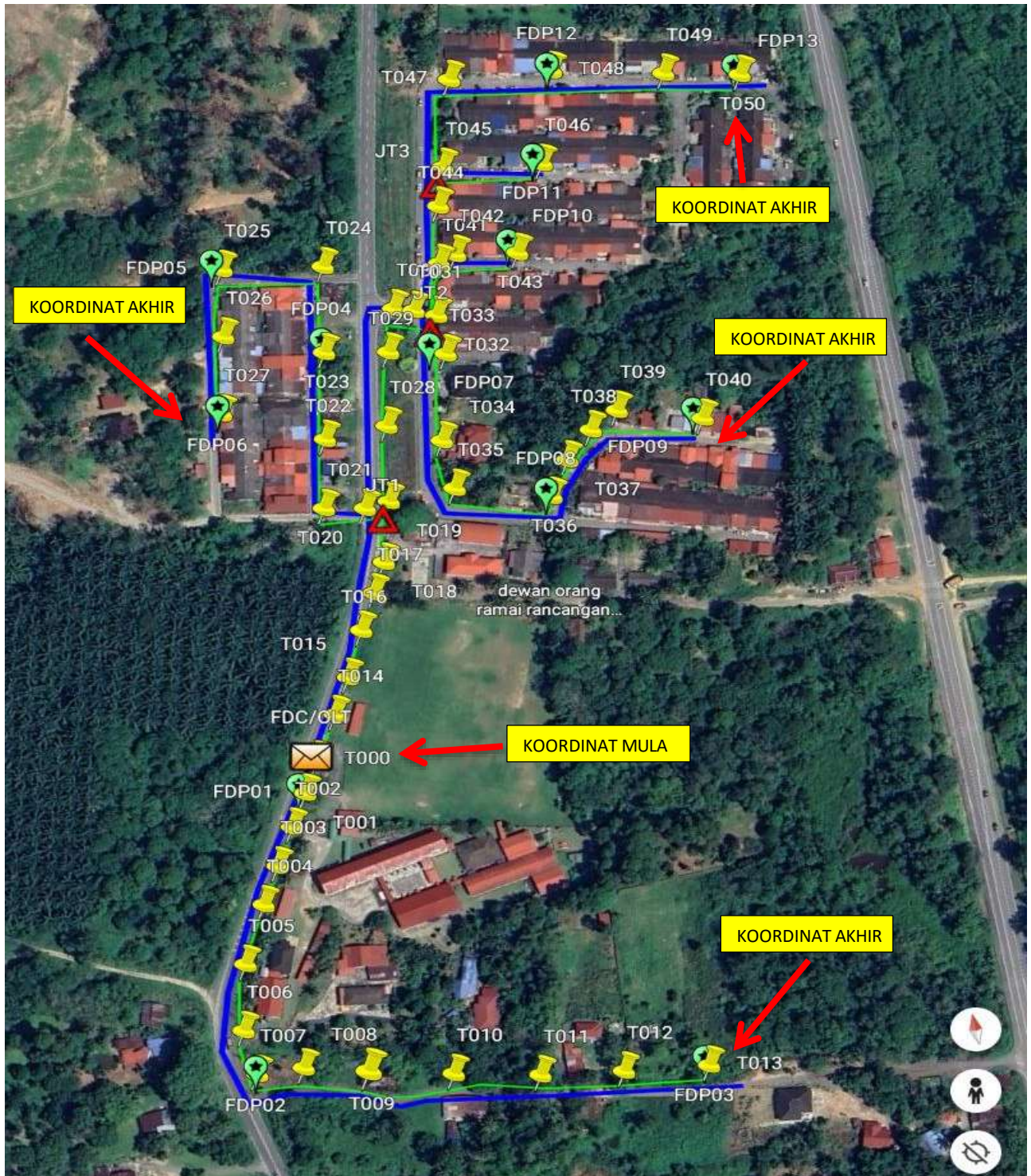
**KORIDOR
UTILITI**
DARUL RIDZUAN



NO. RUJUKAN FAIL:	KUDR/KACP/A/05/25/0388
TARIKH LAWATAN:	27 MEI 2025
DISEDIAKAN OLEH:	MUHAMMAD FARIS FIKRI NORMAN PUTERA BIN AZMAN

LOKASI PROJEK (GOOGLE MAPS)

Koordinat Mula : 4.943605,100.92407
 Koordinat Akhir : 4.941874,100.925308
 Koordinat Akhir : 4.945269,100.924016
 Koordinat Akhir : 4.944865,100.925919
 Koordinat Akhir : 4.946402,100.9264





Jumlah Jarak : 1,487 METER

RINGKASAN LALUAN :-

No.	Nama Laluan	Pihak Berkuasa	Jarak (m)
1.	JALAN A214	JKR KUALA KANGSAR	409
2.	PERUMAHAN AWAM FASA 1 SAUK	MAJLIS PERBADARAN KUALA KANGSAR	272
3.	PERUMAHAN AWAM FASA 2 SAUK	MAJLIS PERBANDARAN KUALA KANGSAR	602
4.	JALAN PINANG 1	PDT KUALA KANGSAR	204
5.			
7.			
6.			
Jumlah Jarak :			1,487 meter

RINGKASAN LAPORAN:-

Kaedah Cadangan		Jarak, m	Kedalaman, m	Unit	
Horizontal Directional Drilling (HDD)				Meter	
Pipe Jacking				Meter	
Open Cut Trenching (Carriage Way)				Meter	
Open Cut Trenching (Grass Verge Way)				Meter	
Jumlah Jarak :				Meter	
Bilangan Pit/ Manhole			Kuantiti	Unit	
Cadangan Manhole (Telekomunikasi)				Nos	
Cadangan Pit HDD				Nos	
Cadangan Pit Pipe Jacking				Nos	
Cadangan Saiz Penggalian (Kawasan Open Cut)		Panjang, m	Lebar, m	Kedalaman, m	Unit, m ³
Carriage Way Open Cut Trenching					
Grass Verge Way Open Cut Trenching					
Cadangan Pit HDD					
Cadangan Pit Pipe Jacking					
Lain- Lain	Jenis		Nos		
Penanaman Tiang			50		
Kelulusan Majlis Tempatan & Pihak Berkuasa	Pihak Berkuasa		Jarak	Unit, m	
Jabatan Kerja Raya (JKR)	JKR KUALA KANGSAR		409	Meter	
Pihak Berkuasa Tempatan (PBT)	MAJLIS PERBANDARAN KUALA KANGSAR		874	Meter	
Pejabat Daerah (PD)	PDT KUALA KANGSAR		204	Meter	
Jabatan Pengairan Dan Saliran (JPS)				Meter	
Lain-Lain / Tanah Persendirian				Meter	
Nota Tambahan:					
Disediakan:		Disemak:			
 Nama: MUHAMMAD FARIS FIKRI NORMAN PUTERA Jawatan: Penolong Pegawai Koridor Daerah Tarikh: 29/5/2025		 Nama: EN KAMARUL AZIAN BIN KAMARUZAMAN Jawatan: Pengurus Operasi Tarikh:			

GAMBAR DI TAPAK PROJEK:-



PERBINCANGAN BERSAMA PBM DAN PEMOHON



LOKASI DI DI HADAPAN SK SAUK



JALAN A214



LORONG DALAM TAMAN PERUMAHAN AWAM FASA 2 SAUK



LORONG DALAM TAMAN PERUMAHAN AWAM FASA 2 SAUK



LORONG DALAM TAMAN PERUMAHAN AWAM FASA 2 SAUK



LORONG DALAM TAMAN PERUMAHAN AWAM FASA 2 SAUK



LORONG DALAM TAMAN PERUMAHAN AWAM FASA 1 SAUK



LORONG DALAM TAMAN PERUMAHAN AWAM FASA 1 SAUK



LORONG DALAM TAMAN PERUMAHAN AWAM FASA 1 SAUK



SIMPANG MASUK KE LORONG JALAN PINANG 1



JALAN PINANG 1



JALAN PINANG 1



LOKASI DI KOORDINAT AKHIR JALAN PINANG 1