

**TAJUK PROJEK:**

CADANGAN MEMBINA SEBUAH GUDANG, PEJABAT, PONDOK PENGAWAL DAN KANTIN DI ATAS LOT 300626 (PN 165400) DAN LOT 312710 (PN 271975) DAN SEBAHAGIAN TANAH KERAJAAN (RIZAB JALAN) MUKIM SUNGAI TERAP, DAERAH KINTA, PERAK DARUL RIDZUAN UNTUK WEI DAT STEEL WIRE SDN. BHD.

# LAPORAN LAWATAN TAPAK AWALAN

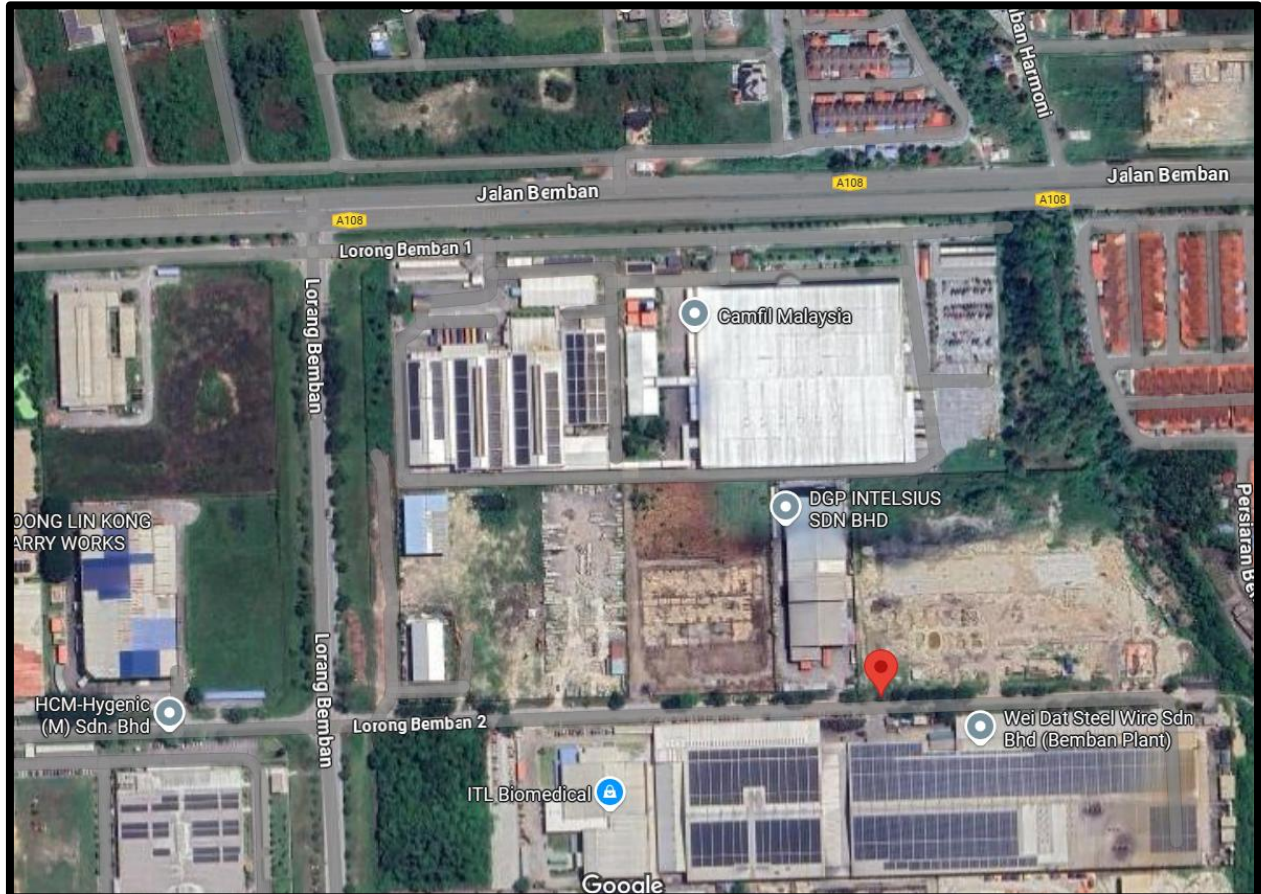
**KORIDOR  
UTILITI**  
DARUL RIDZUAN



<b>NO. RUJUKAN FAIL:</b>	<b>KUDR/TNBB/B/07/25/0682</b>
<b>TARIKH LAWATAN:</b>	<b>23 JULAI 2025</b>
<b>DISEDIAKAN OLEH:</b>	<b>AIMEE ATIKAH BINTI ZAKARIA</b>

**LOKASI PROJEK (GOOGLE MAPS) :-**

Koordinat Mula: **4.464761, 101.005897**  
 Koordinat Akhir A: **4.46435, 101.002352**  
 Koordinat Akhir B: **4.464917, 101.002312**  
 Koordinat Akhir C: **4.467733, 101.007233**





**Jumlah Jarak: 1290 meter**

**RINGKASAN LALUAN :-**

No.	Nama Laluan	Pihak Berkuasa	Jarak (m)
1.	LORONG BEMBAN 1	MDBG	504
2.	LORONG BEMBAN 2	MDBG	363
3.	JALAN RPT SIMPANG PUTEH	MDBG	333 + 90
<b>Jumlah Jarak:</b>			<b>1290 meter</b>

**RINGKASAN LAPORAN :-**

Kaedah Cadangan	Jarak, m	Kedalaman, m	Unit	
Horizontal Directional Drilling (HDD)	90	4.0	Meter	
Penanaman Tiang	837	1.7	Meter	
Open Cut Trenching (Carriage Way)			Meter	
Open Cut Trenching (Grass Verge Way)	363		Meter	
<b>Jumlah Jarak :</b>		1290	Meter	
Bilangan Pit/ Manhole		Kuantiti	Unit	
Cadangan Manhole (Telekomunikasi)			Nos	
Cadangan Pit HDD		3	Nos	
Cadangan Pit Pipe Jacking			Nos	
Cadangan Saiz Penggalian (Kawasan Open Cut)	Panjang, m	Lebar, m	Kedalaman, m	Unit, m <sup>3</sup>
Carriage Way Open Cut Trenching				
Grass Verge Way Open Cut Trenching	363	0.6	1.5	326.70
Cadangan Manhole HDD				
Cadangan Pit Pipe Jacking				
Cadangan Detail Manhole (Telekomunikasi)	Jenis		Nos	
Manhole				
Kelulusan Majlis Tempatan & Pihak Berkuasa	Pihak Berkuasa		Jarak	Unit, m
Jabatan Kerja Raya (JKR)				Meter
Pihak Berkuasa Tempatan (PBT)	Majlis Daerah Batu Gajah		1290	Meter
Pejabat Daerah (PD)				Meter
Jabatan Pengairan Dan Saliran (JPS)				Meter
Lain-Lain / Tanah Persendirian				Meter
<b>Nota Tambahan: -</b>				
<ol style="list-style-type: none"> <li>1. Lawatan tapak pada 23.07.2025 mendapati permohonan pengorekan melibatkan jarak sepanjang 1290-meter menggunakan kaedah <i>Horizontal Directional Drilling (HDD)</i>, Korekan Terbuka dan Penanaman Tiang.</li> <li>2. Pelan Infrastruktur Utiliti (UDM) dan Pelan Kawalan Trafik (TCP) diperlukan bagi syarat-syarat kelulusan permit.</li> <li>3. Secara keseluruhan, Pihak Berkuasa Melulus akan memberikan kebenaran setelah menyemak kesesuaian utiliti berdasarkan Pelan Infrastruktur Utiliti (UDM).</li> </ol>				

Disediakan:	Disemak:
	
Nama: Aimee Atikah Binti Zakaria Jawatan: Pegawai Koridor Daerah Tarikh: 23/07/2025	Nama: Kamarul Azian Kamaruzaman Jawatan: Ketua Unit Operasi Tarikh: 23/07/2025

**GAMBAR DI TAPAK PROJEK :-**



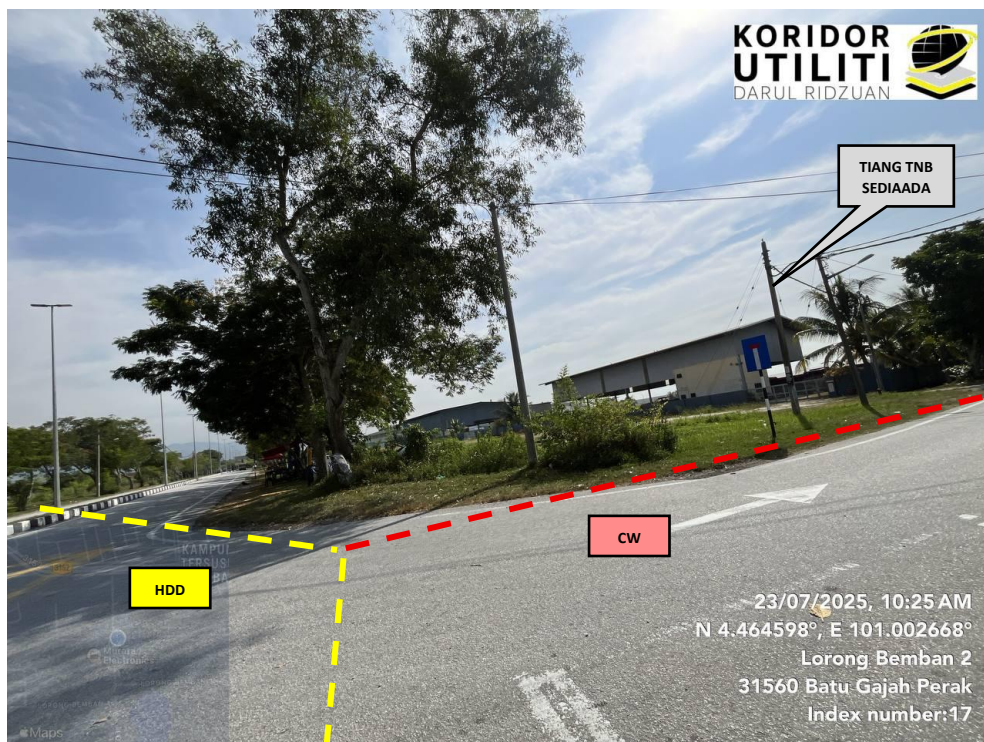
**LOKASI KOORDINAT MULA DI LORONG BEMBAN 2  
(Lokasi Korekan Terbuka dan Pengalihan Tiang)**




**JAJARAN KERJA KOREKAN TERBUKA DAN PENGALIHAN TIANG DI LORONG BEMBAN 2**



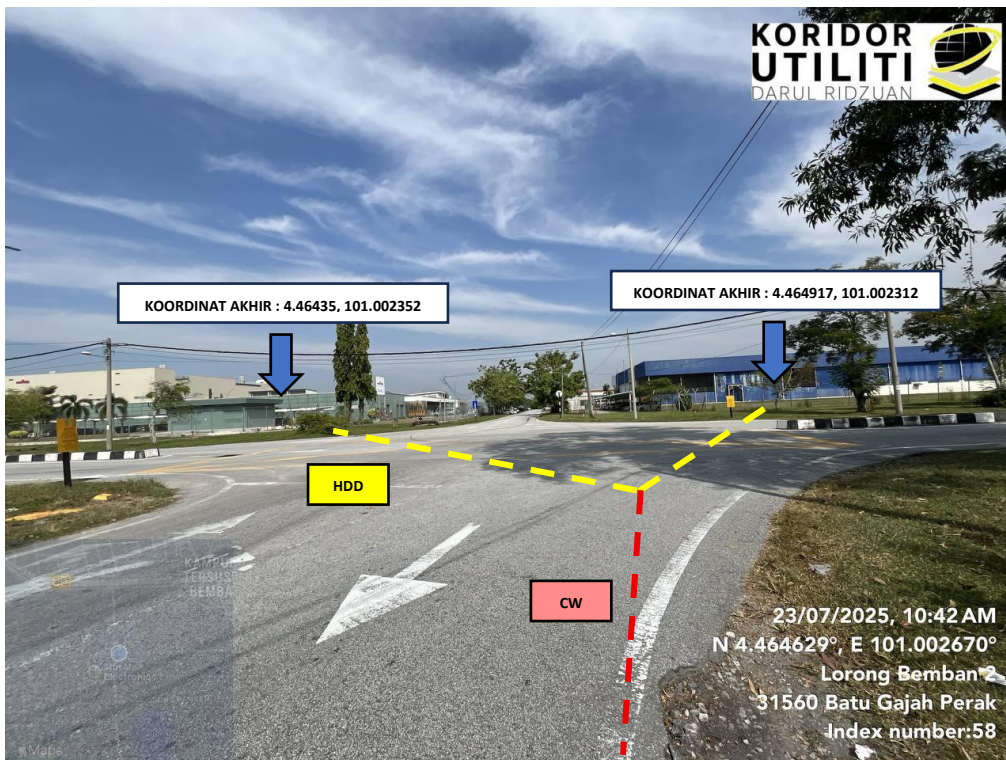
**JAJARAN KERJA KOREKAN TERBUKA DAN PENGALIHAN TIANG DI LORONG BEMBAN 2**



**JAJARAN KERJA KOREKAN TERBUKA, HDD DAN PENGALIHAN TIANG DI LORONG BEMBAN 2 – JALAN RPT  
SIMPANG PUTEH**



**AJARAN KERJA KOREKAN TERBUKA, HDD DAN PENGALIHAN TIANG DI LORONG BEMBAN 2 – JALAN RPT SIMPANG PUTEH**



**AJARAN KERJA KOREKAN TERBUKA, HDD DAN PENGALIHAN TIANG DI LORONG BEMBAN 2 – JALAN RPT SIMPANG PUTEH**



**JAJARAN KERJA PENANAMAN TIANG DI LORONG BEMBAN 2 – JALAN RPT SIMPANG PUTEH**



**JAJARAN KERJA PENANAMAN TIANG DI LORONG BEMBAN 2 – JALAN RPT SIMPANG PUTEH**



**JAJARAN KERJA PENANAMAN TIANG DI LORONG BEMBAN 2 – JALAN RPT SIMPANG PUTEH**



**JAJARAN KERJA PENANAMAN TIANG DI JALAN RPT SIMPANG PUTEH – LORONG BEMBAN 1**



**JAJARAN KERJA PENANAMAN TIANG DI LORONG BEMBAN 1**



**JAJARAN KERJA PENANAMAN TIANG DI LORONG BEMBAN 1**



**JAJARAN KERJA PENANAMAN TIANG DI LORONG BEMBAN 1**



**JAJARAN KERJA PENANAMAN TIANG DI LORONG BEMBAN 1**



**JAJARAN KERJA PENANAMAN TIANG DI LORONG BEMBAN 1**



**KOORDINAT AKHIR KERJA PENANAMAN TIANG DI LORONG BEMBAN 1**



23/07/2025 10:11  
4.464728N 101.006165E  
21 Lorong Bemban 2  
Batu Gajah  
Altitude:32.3m  
Speed:0.0km/h  
Index number: 279

**LAWATAN TAPAK AWALAN BERSAMA PEMOHON DAN WAKIL TNB**