

**TAJUK PROJEK:**

D-PZA-S25-1982 - RJO 33KV : PERMOHONAN MEMINDAH/MENGALIH TIGA (3) NO. TIANG LAMPU MILIK TENAGA NASIONAL BERHAD YANG TERLETAK DI LUMUT TERMINAL III (LMT3), HSD 48197/PT 30139, BATU UNLAN, MUKIM LUMUT, DAERAH MANJUNG, PERAK.

# LAPORAN LAWATAN TAPAK AWALAN

**KORIDOR  
UTILITI**  
DARUL RIDZUAN




<b>NO. RUJUKAN FAIL:</b>	<b>KUDR/TNBS/B/01/26/0002</b>
<b>TARIKH LAWATAN:</b>	<b>14 JANUARY 2026</b>
<b>DISEDIAKAN OLEH:</b>	<b>NOOR FARAHIN BINTI MOHAMAD FAUZI</b>

**LOKASI PROJEK (GOOGLE MAPS):-**

Koordinat Mula: 4.279859,100.665159

Koordinat Akhir: 4.279427,100.666412





**Jumlah Jarak: 152-meter**

**RINGKASAN LALUAN:-**


No.	Nama Laluan	Pihak Berkuasa	Jarak (m)
1.	JALAN CHANGKAT JERING-SRI MANJUNG-KAMPUNG KOH (60)	JKR MANJUNG	152
<b>Jumlah Jarak:</b>			<b>152-m</b>

**RINGKASAN LAPORAN:-**


Kaedah Cadangan	Jarak, m	Kedalaman, m	Unit	
Horizontal Directional Drilling (HDD)			Meter	
Open Cut Trenching (Carriage Way)	30	1.5	Meter	
Existing Line	23		Meter	
Poles	99	1.5	Meter	
<b>Jumlah Jarak</b>		152	Meter	
Bilangan Tiang/ Manhole		Kuantiti	Unit	
Cadangan Manhole (Telekomunikasi)			Nos	
Cadangan Penanaman Tiang		7	Nos	
Cadangan Manhole			Nos	
Cadangan Saiz Penggalian (Kawasan Open Cut)	Panjang, m	Lebar, m	Kedalaman, m	Unit, m <sup>3</sup>
Open Cut Trenching (CW)	30	1.5	1.5	
Cadangan Manhole HDD				
Cadangan Pit HDD				
Cadangan Detail Manhole	Jenis		Nos	
Manhole				
Kelulusan Majlis Tempatan & Pihak Berkuasa	Pihak Berkuasa		Jarak	Unit, m
Jabatan Kerja Raya (JKR)	JKR Manjung		152	m
Pihak Berkuasa Tempatan (PBT)				
Pejabat Daerah (PD)				
Jabatan Pengairan Dan Saliran (JPS)				
Lain-Lain / Tanah Persendirian				
Nota Tambahan: -				
<ol style="list-style-type: none"> <li>Hasil lawatan mendapati pemasangan utiliti menggunakan kaedah CW sepanjang 30-meter dan OH sepanjang 99- meter (7 nos), dan Existing Line sepanjang 30-meter</li> <li>Pihak pemohon perlu mengikut semua syarat-syarat yang ditetapkan oleh PBM.</li> </ol>				

<b><u>Disediakan:</u></b>	<b><u>Disemak:</u></b>
	
Nama: <b>Noor Farahin Binti Mohamad Fauzi</b> Jawatan: <b>Pegawai Koridor Daerah</b> Tarikh: <b>14/01/2026</b>	Nama: <b>Kamarul Azian Kamaruzaman</b> Jawatan: <b>Pengurus Operasi</b> Tarikh: <b>14/01/2026</b>

**GAMBAR DI TAPAK PROJEK:-**



**KOORDINAT MULA DAN LOKASI CADANGAN LALUAN EXISTING LINE DAN PENANAMAN TIANG**



**LOKASI CADANGAN LALUAN PENANAMAN TIANG**



**LAWATAN TAPAK AWALAN BERSAMA PEMOHON DAN JKR**